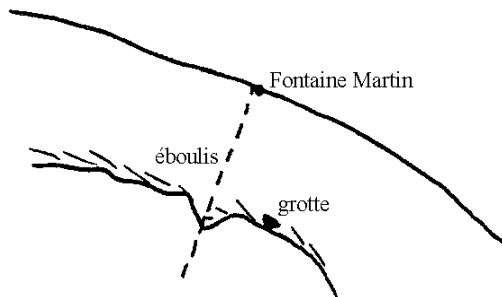


Nom : **Grotte de l'Homme Fère (Baume Fère)**
 Commune : **Évenos**
 Massif : **Siou Blanc**
 Secteur : **Le Mont Caumes**
 Lieu-dit : **La Fontaine Martin**
 Géologie : Grès du Turonien Supérieur
 Hydrologie :
 Inventeurs : SSNATV / EOLE
 CO² : non
 Cavité brochée : non
 Zone natura 2000 : oui
 Courant d'air : non
 Explorateurs : SSNATV / EOLE
 Bibliographie : Spelunca 4ème série 1957 p19-20 /
 1965 n°2 p53 Zig Zag à travers le
 Var n°8 1937 (L.
 Hanseling) Ouarnède spécial n°1, R.
 Monteau, 05/78, p2-84

Profondeur : -19m
 Développement : 75m
 Topographe : M.L (nouvelle topo J.P Lucot
 30/01/08)
 Carte IGN : 1/25000 - Toulon n° 3346 Ouest
 Coordonnées UTM/WGS84 :
 Zone=31T X=0736916 Y=04786240 Z=605
 Coordonnées LambertIII :
 X=890.843 Y=3105.421 Z=605
 Date d'exploration : 19/04/1952
 Documents d'origine : ACT
 Dernière modification : 30/11/2018
 Additif : SIB.1988

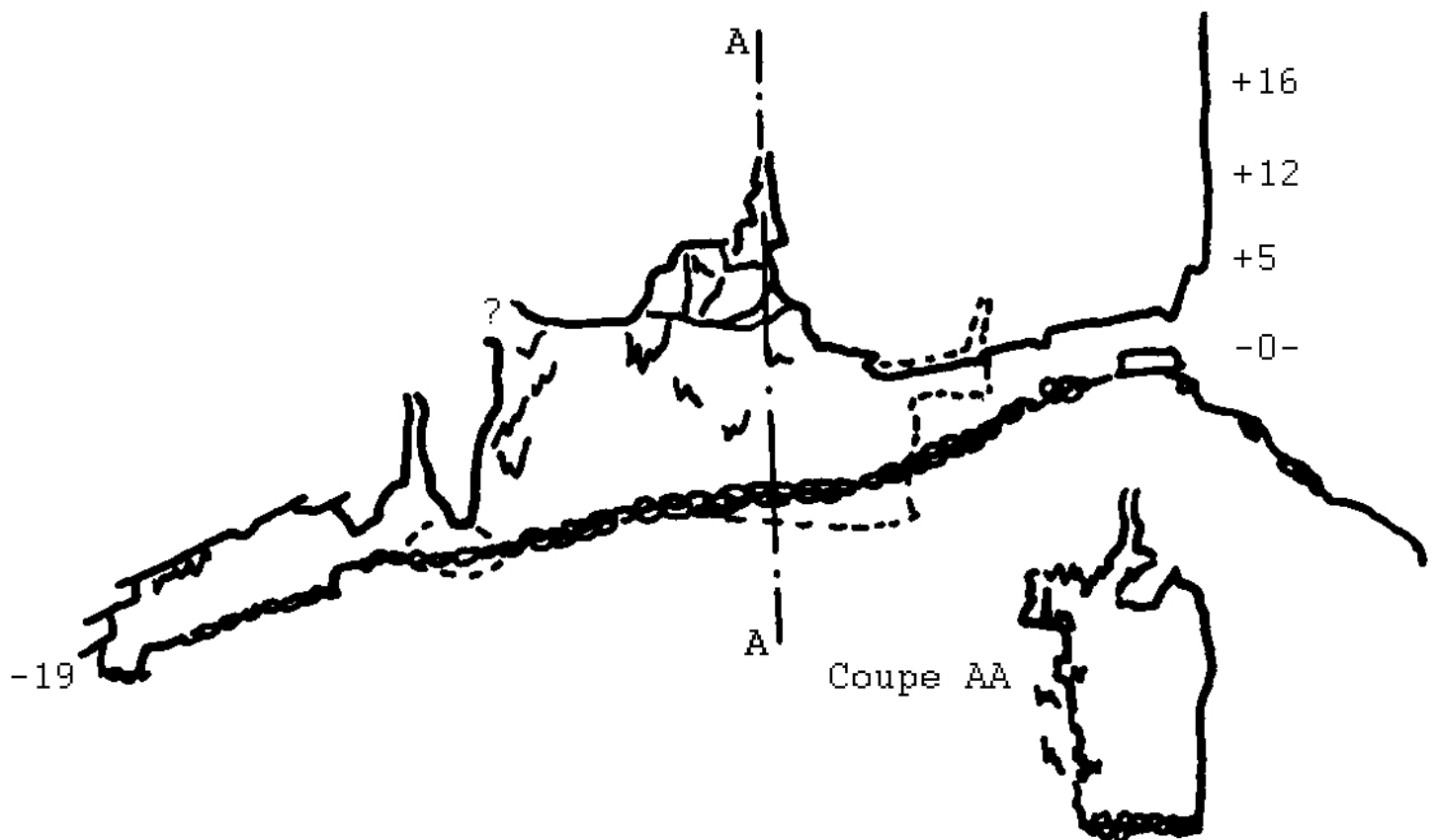
Situation/accès :

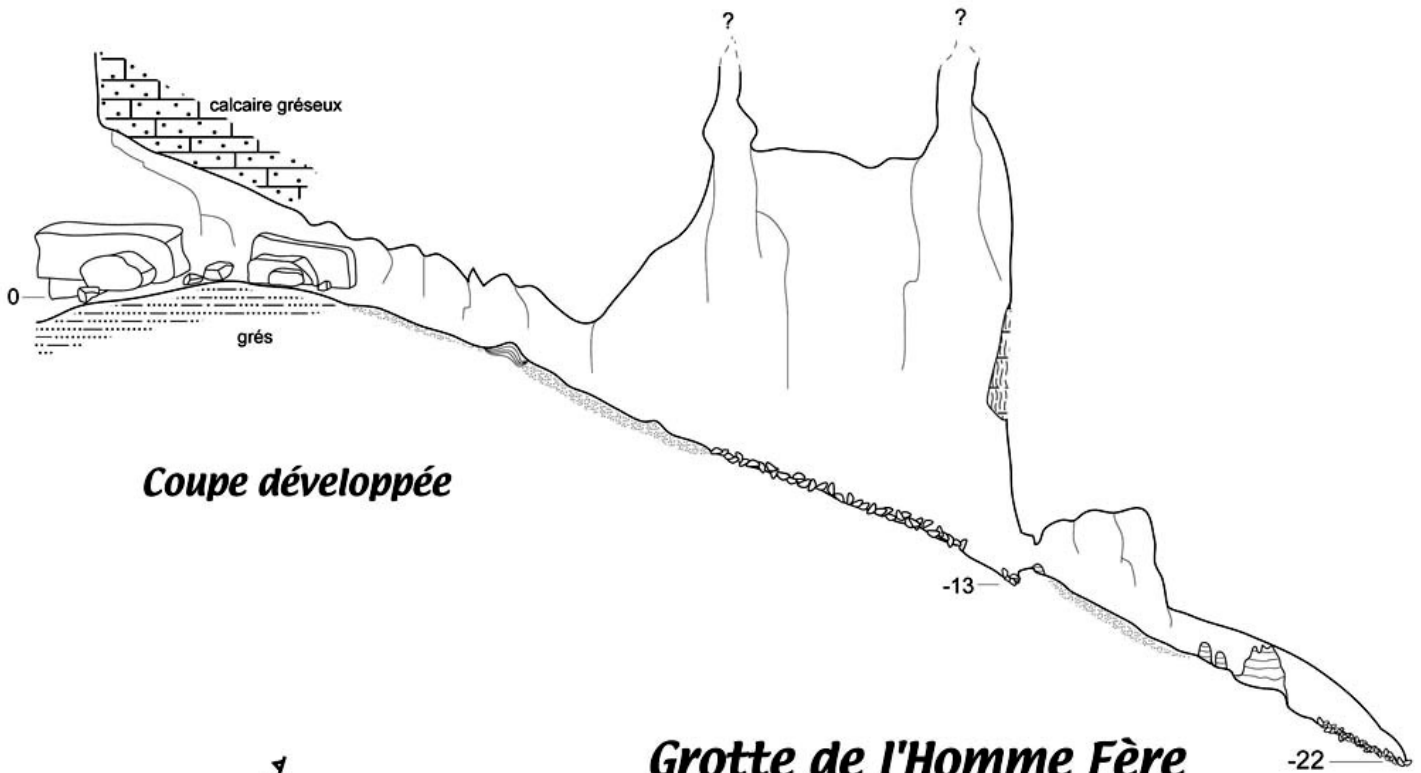


Description cavité :

Situation : Depuis la Fontaine Martin, une piste s'élève vers le Sud et conduit en 10' à la grotte située au pied de la falaise. L'imposante entrée est visible de loin. La cavité est pointée sur la carte. Description : Entrée imposante qui fut un habitat préhistorique. Grosse galerie sur 45m suivie d'un éboulis bloquant à -19. Cheminée dans la grande galerie, remontée jusqu'à +16 par l'ACT le 11.03.65. Ensuite, bloqué. Coupe géologique page suivante.

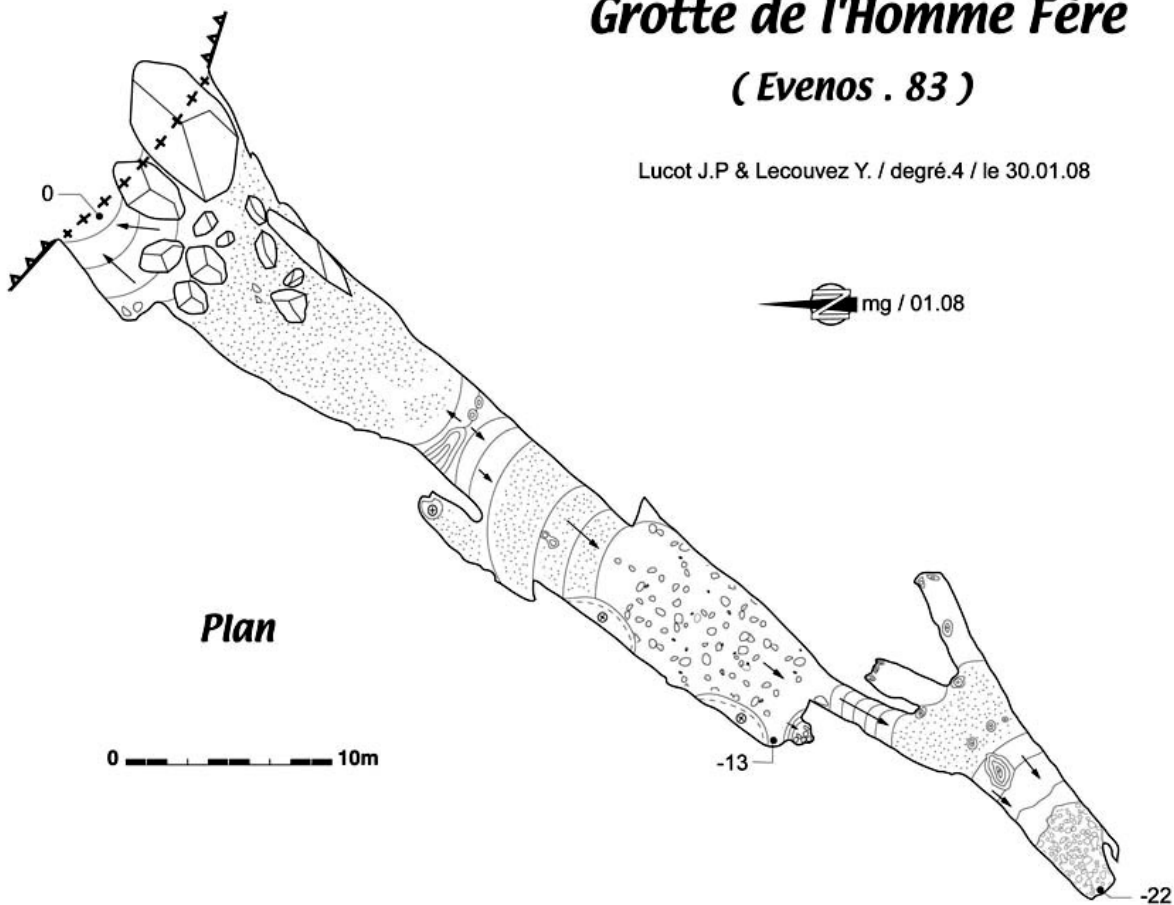
Topographie :





Grotte de l'Homme Fère (Evenos . 83)

Lucot J.P & Lecouvez Y. / degré.4 / le 30.01.08





Sud-Ouest

Nord-Est

