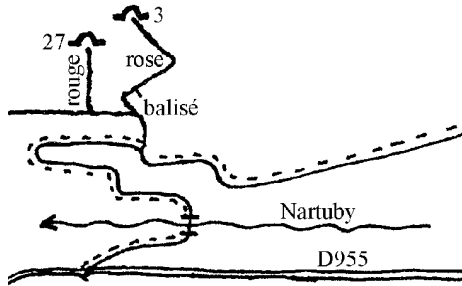


Nom : **Grotte des Chèvres**
 Commune : **Châteaudouble**
 Massif : **Bois des Prannes**
 Secteur : **Aven du Mouret**
 Lieu-dit : **Les Marinouns**
 Géologie :
 Hydrologie :
 Inventeurs :
 CO² : non
 Cavité brochée : non
 Zone natura 2000 : oui
 Courant d'air : non
 Explorateurs : GRS / SC.VAR / T. Javelle
 Bibliographie : Bulletin GRS "Compte-rendu
 d'Activités" n°4 avr-déc 1959

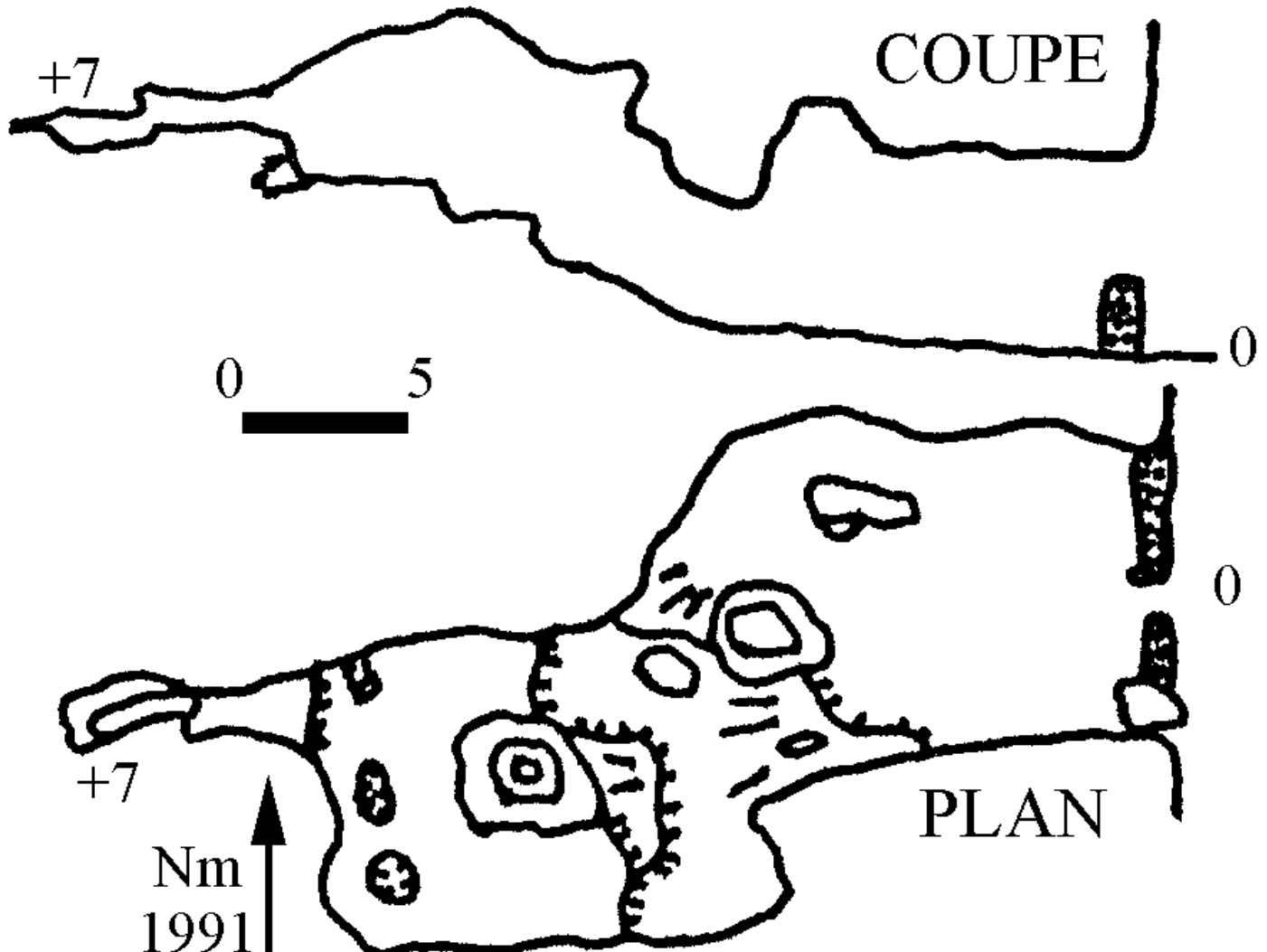
Profondeur : 7m
 Developpement : 34m
 Topographe : T. Javelle - G.N / GRS 1959
 Carte IGN : 1/25000 - Ampus n° 3443 Est
 Coordonnées UTM/WGS84 :
 Zone=32T X=0292383 Y=04829804 Z=400
 Coordonnées LambertIII :
 X=930.237 Y=3151.799 Z=400
 Date d'exploration :
 Documents d'origine : T. Javelle / SC.VAR
 Dernière modification : 21/03/2018
 Additif : G.1991

Situation/accès :



Description cavité :

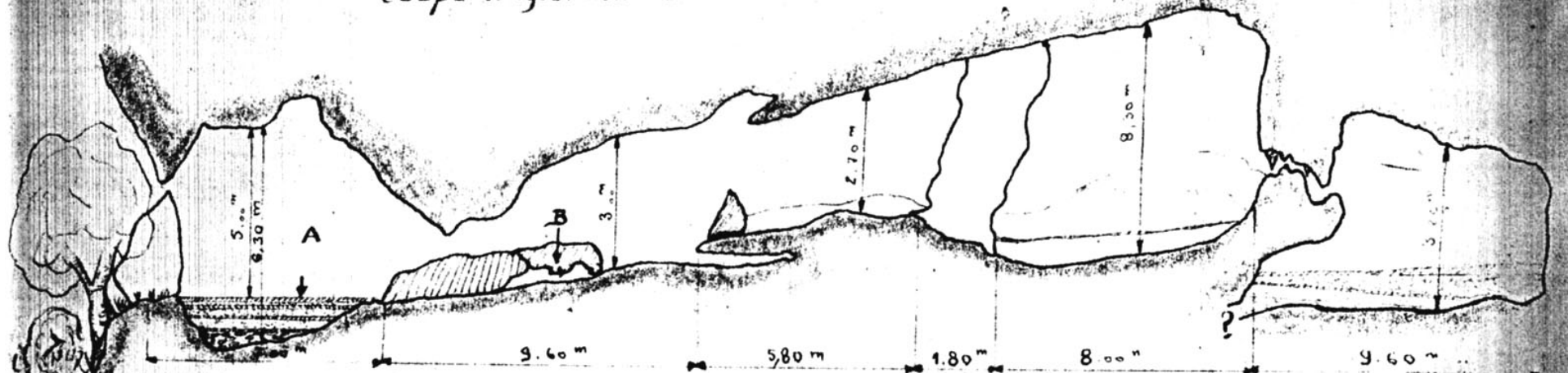
Topographie :



GROTTE DES CHEVRES

coupe longitudinale

Commune de Chateaudouble, arr^{de} Draguignan (VAR)



coupe transversale et horizontale

