

Nom : **Grotte Inférieure du Croupatier (Grotte Chelo)**

Commune : **Ollioules**

Massif : **Baou de Quatre Ouro**

Secteur : **Le Croupatier**

Lieu-dit : **Capeu Gros**

Géologie :

Hydrologie :

Inventeurs : Connue depuis longtemps

CO<sup>2</sup> : non

Cavité brochée : non

Zone natura 2000 : oui

Courant d'air : non

Explorateurs :

Bibliographie :

Profondeur : 7m

Developpement : 55m

Topographe : J.P. Lucot (18/03/2003)

Carte IGN : 1/25000 - Toulon n° 3346 Ouest

Coordonnées UTM/WGS84 :

Zone=31T X=0733131 Y=04782308 Z=410

Zone=31T X=0733106 Y=04782309 Z=407

Coordonnées LambertIII :

X=887.093 Y=3101.458 Z=410

X=887.068 Y=3101.458 Z=407

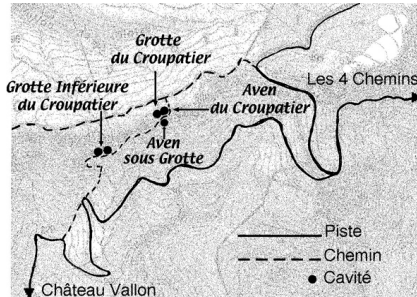
Date d'exploration :

Documents d'origine : J.P. Lucot

Dernière modification : 20/03/2018

Additif : G.2003

### Situation/accès :



Porches d'entrée visibles de loin sur la face sud du Baou de Quatre Ouro dans sa partie ouest et en contre-bas de la Grotte du Croupatier.

### Description cavité :

Petite traversée d'une cinquantaine de mètres de long formée par deux jolis porches d'entrée. Un laminoir assez bas au milieu du parcours demande au visiteur de ramper sur quelques mètres.

Grotte souvent souillée par les besoins des randonneurs (attention où vous posez vos pieds).

### Topographie :

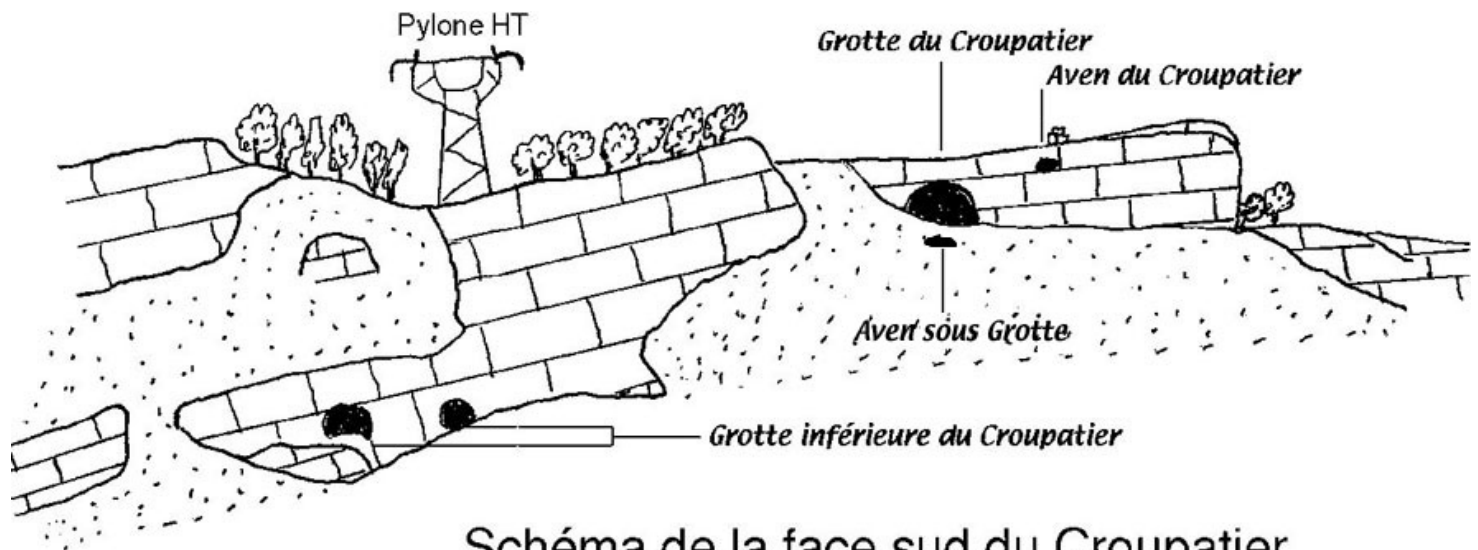
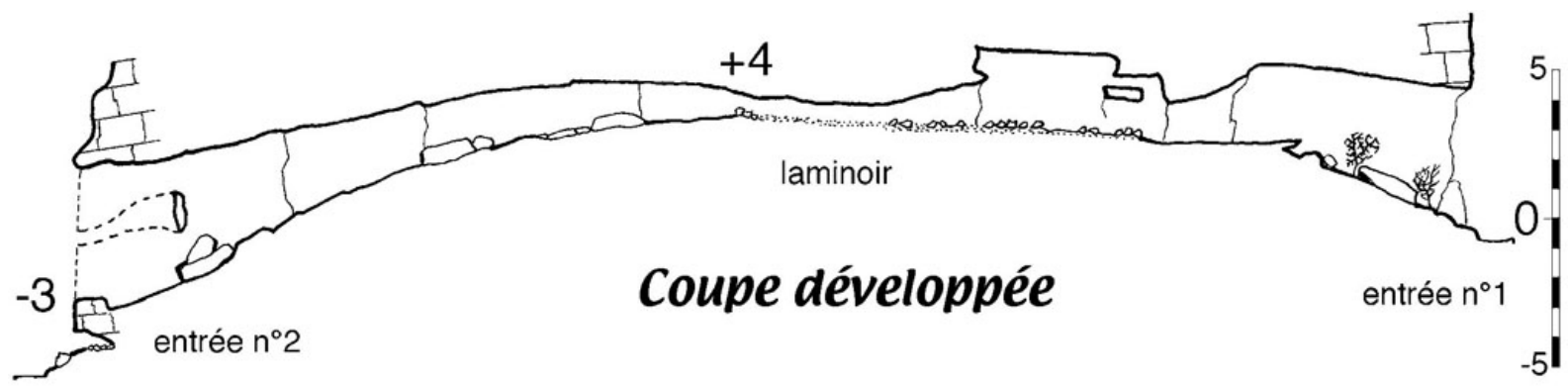


Schéma de la face sud du Croupatier



## Grotte Inférieure du Croupatier

Ollioules . 83

Lucot J.P / degré.4 / le18.03.03

N.mg / 03.03

