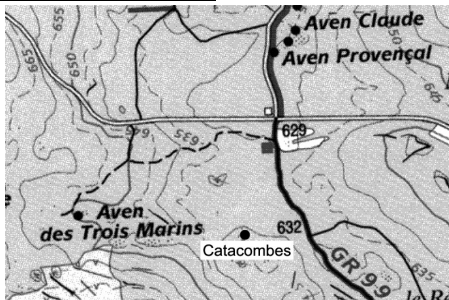


Nom : **Les Catacombes (RE.5)**  
 Commune : **Signes**  
 Massif : **Siou Blanc**  
 Secteur : **Aven Bernard Buissières**  
 Lieu-dit : **Le Réténaou**  
 Géologie :  
 Hydrologie :  
 Inventeurs : SCT  
 CO<sup>2</sup> : non  
 Cavitité brochée : non  
 Zone natura 2000 : non  
 Courant d'air : oui (2014)  
 Explorateurs : SCT  
 Bibliographie : SCT Bull. Aragnous n°6  
 (89-91)Bulletin CDS 83 "Ragas" n°1,  
 Décembre 1993, p14

Profondeur : -20m  
 Développement : 10m  
 Topographe : SCT 1989 / Lucot J.P le 29.05.2014  
 Carte IGN : 1/25000 - Le Castellet n° 3345 Ouest  
 Coordonnées UTM/WGS84 :  
 Zone=31T X=0737140 Y=04789861 Z=620  
 Coordonnées LambertIII :  
 X=891.036 Y=3109.043 Z=620  
 Date d'exploration : 1989  
 Documents d'origine : SC. Var  
 Dernière modification : 15/12/2015  
 Additif : G.1993

### Situation/accès :



Suivre la piste qui passe devant la "Sorbière" sur 100m et s'arrêter au terre-plein de droite; prendre la piste et suivre les cairns sur 150m. Entrée en fond de doline. L'aven est aussi situé à 90m à l'Est Sud-Est de l'aven du Corbeau, au fond d'une doline de 20x5m.

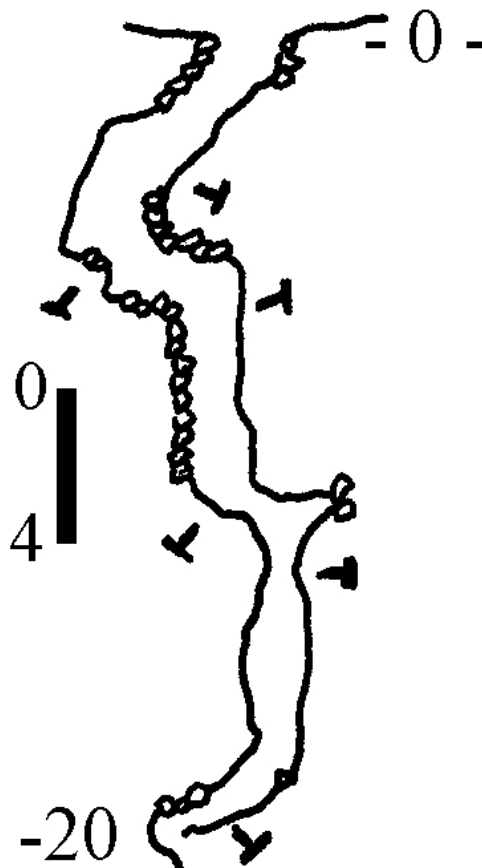
### Description cavité :

Marqué à l'orifice (09/1996).

L'entrée qui a été obstruée est devenue dangereuse et instable suite à un effondrement.

En 2013 et 2014 sous l'initiative de Christian Maurel de gros travaux d'étayage et de désobstruction ont été menés par le S.C.T (Aragnous). 12 séances ont permis de sécuriser l'entrée et de déboucher l'aven afin d'atteindre le fond de l'aven connu et exploré en 1989.

### Topographie :

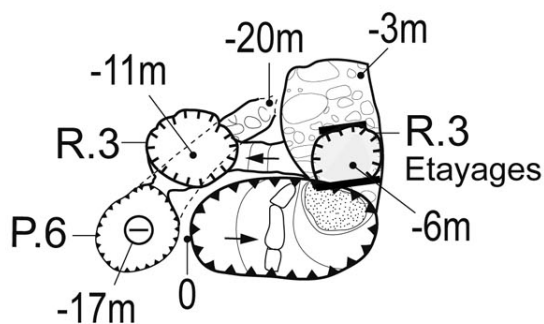
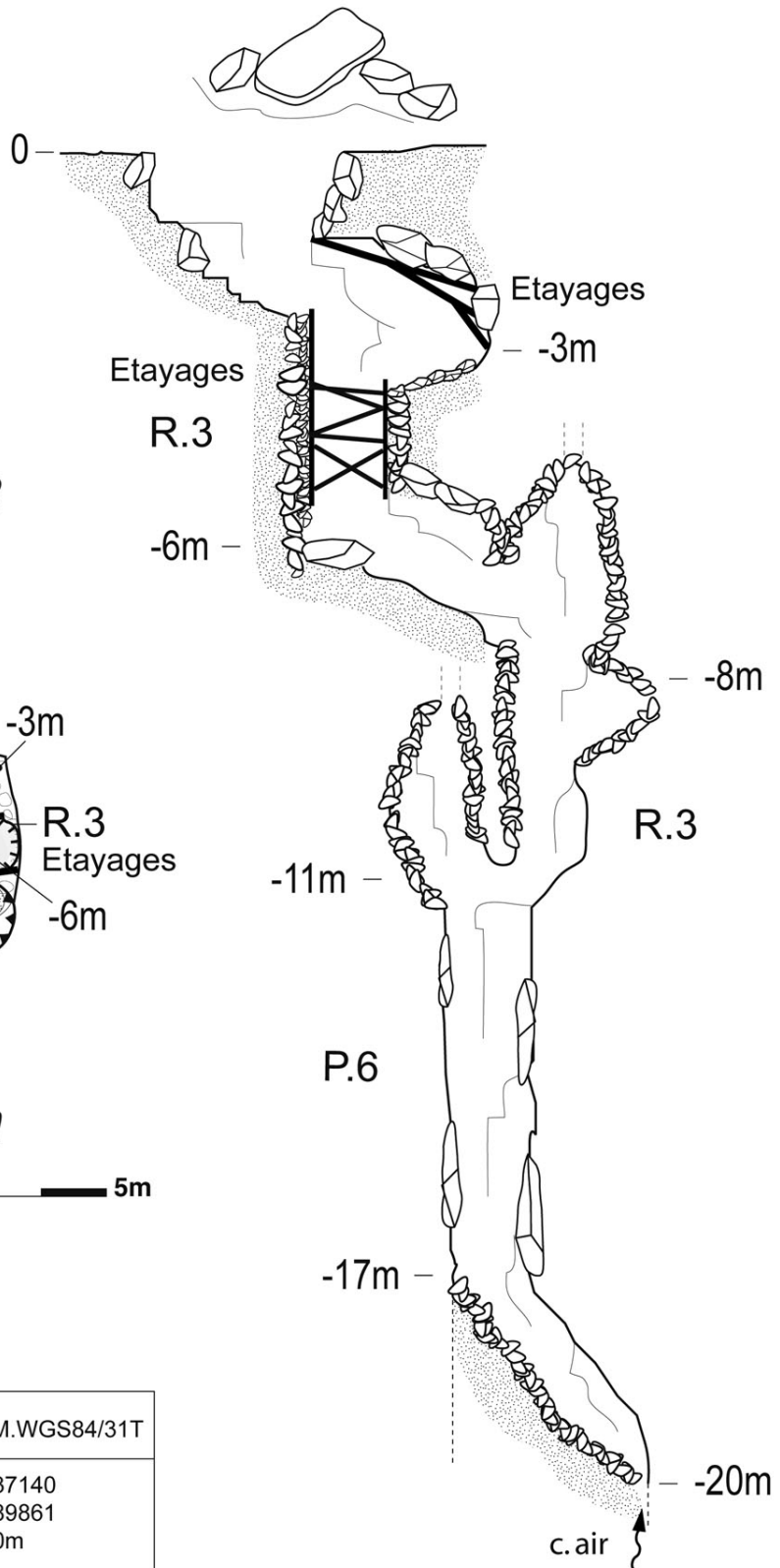




## Les Catacombes

(Signes - 83)

**Coupe développée**



**Plan**

Coordonnées	Lambert III	UTM.WGS84/31T
X:	0891.036	0737140
Y:	3109.043	4789861
Z:	620m	620m
Extension: 10m		Profondeur: -20m

Relevés du 29/05/14 - (degré.4) - Lucot J.P / S.C.T