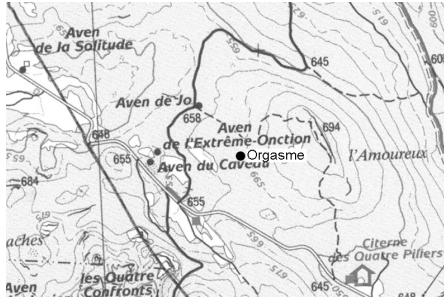


Nom : **Orgasme**  
Commune : **Solliès-Toucas**  
Massif : **Siou Blanc**  
Secteur : **Le Caveau**  
Lieu-dit : **L'Amoureux**  
Géologie : Barrémien à Faciès Urgonien  
Hydrologie :  
Inventeurs : inconnus  
CO<sup>2</sup> : non  
Cavité brochée : non  
Zone natura 2000 : oui  
Courant d'air : non  
Explorateurs : LGG  
Bibliographie :

Profondeur : -30m  
Developpement : 6m  
Topographe : Lucot J.P 16/02/2014  
Carte IGN : 1/25000 - Cuers n° 3345 Est  
Coordonnées UTM/WGS84 :  
Zone=31T X=0739036 Y=04789408 Z=664  
Coordonnées LambertIII :  
X=892.935 Y=3108.606 Z=664  
Date d'exploration : mai 2003  
Documents d'origine : Inconnu + ajout infos CH.  
Liguori en 2014  
Dernière modification : 21/03/2018  
Additif : SIB.1988

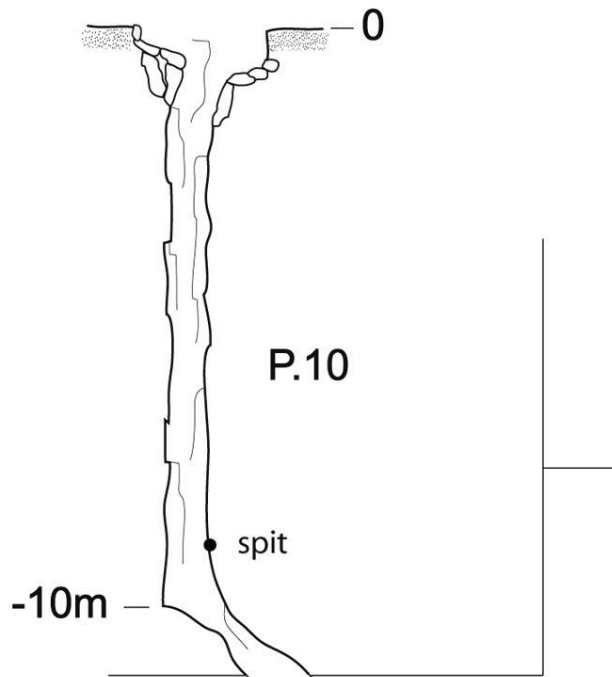
### Situation/accès :



Situé à 340m à l'Est du "Caveau".

### Description cavité :

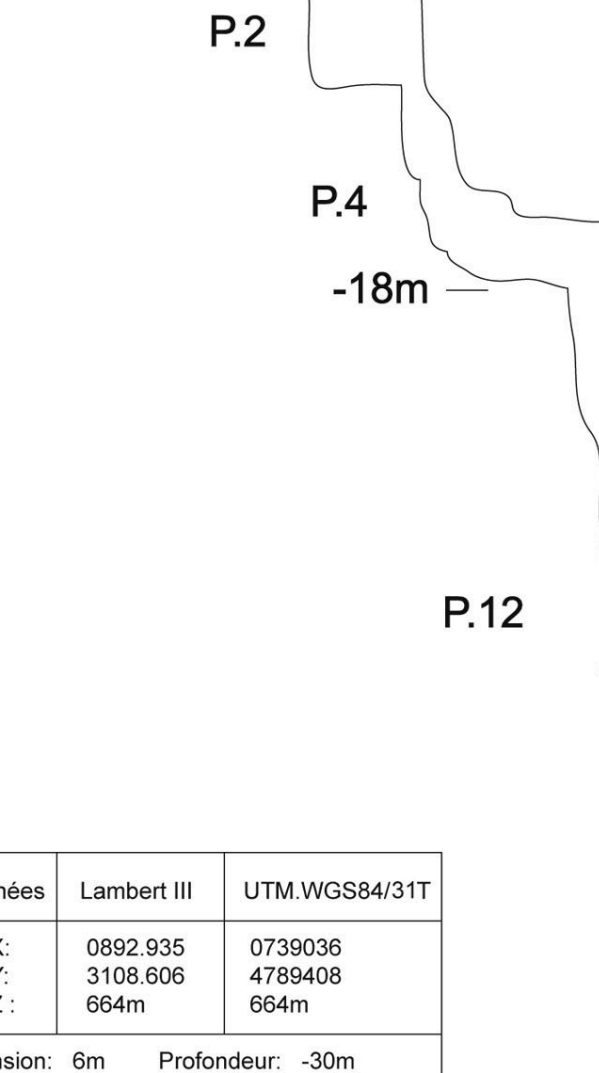
Entrée désobstruée dans les années 80.  
En mai 2013 le LGG (Laure et Hervé Konzet / Ch. Liguori) explorent et équipent cet aven.  
Quelques désobstructions dans des puits étroits leur permettent d'atteindre -30m dans une fissure de plus en plus étroite.



## Orgasme

(Solliès-Toucas - 83)

**Coupe développée**  
(relevés février 2014)



**Croquis**  
(explo LGG mai 2003)

Coordonnées	Lambert III	UTM.WGS84/31T
X:	0892.935	0739036
Y:	3108.606	4789408
Z:	664m	664m
Extension: 6m		Profondeur: -30m

Relevés du 16/02/14 (degré.4) - Lucot J.P