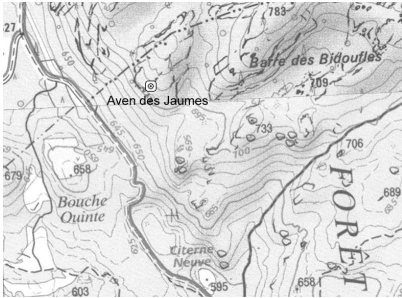


Nom : **Aven des Jaumes**
Commune : **Solliès-Toucas**
Massif : **Siou Blanc**
Secteur : **Barre des Bidoufles**
Lieu-dit : **Citerne Neuve**
Géologie : Dolomies du Jurassique Supérieur
Hydrologie :
Inventeurs : Th. Marmol
CO² : non
Cavité brochée : non
Zone natura 2000 : oui
Courant d'air : non
Explorateurs : SCS
Bibliographie :

Profondeur : -67m
Développement : 50m
Topographe : P.Courbon 02/2011
Carte IGN : 1/25000 - Signes.Tourves n° 3345OT
Coordonnées UTM/WGS84 :
Zone=31T X=0739040 Y=04791300 Z=713
Coordonnées LambertIII :
X=892.923 Y=3110.498 Z=713
Date d'exploration : 02/2011
Documents d'origine : P.Courbon
Dernière modification : 21/03/2018
Additif : G.2011

Situation/accès :



L'Aven des Jaumes se trouve en Forêt Domaniale des Morières. On y accède par la piste forestière barrée qui part dans un lacet de la route de Siou-Blanc, juste au dessus de Morières-le-Cap. Il faut suivre cette piste sur 2,5 km et quand on arrive sur une grande ligne droite, prendre un sentier sur la droite (vers le N.E.).

Description cavité :

Découvert en février 2011 par Thierry Marmol qui en élargit l'ouverture rapidement. Aussitôt exploré par le S.C.Sanary. Un vaste puits concrétionné de 31 m a été fractionné en deux parties. Au bas du puits, Jean-Louis Deplaye effectue l'escalade de 8m qui permet d'accéder à la suite. Dans la vaste fracture qui constitue le gouffre, il faut cheminer à travers les blocs effondrés et soudés entre eux par les coulées de calcite. Deux puits de 8 et 6 mètres ont été équipés en cordes. Une petite désescalade de 6 m est encore nécessaire pour atteindre le fond (-67).

Parfait gouffre pour le troisième âge, car ne comportant ni étroiture ni boue !

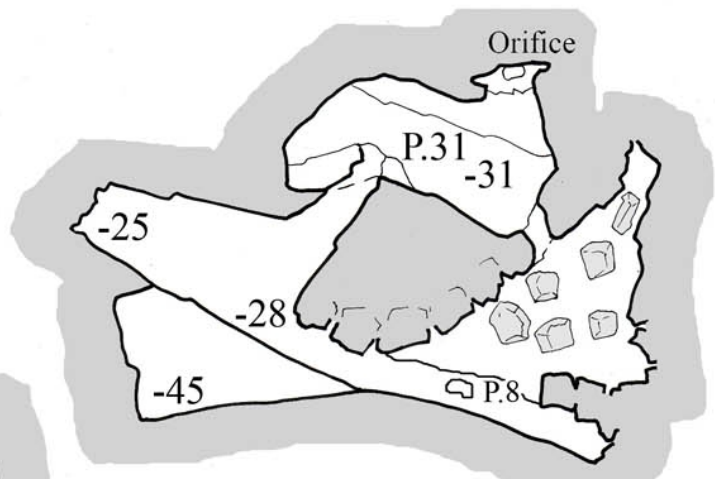
AVEN DES JAUMES

Solliès-Toucas

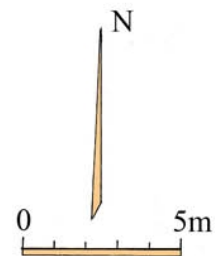
COUPE



PLAN



Les niveaux supérieurs et inférieurs se superposent
Il n'est pas possible de représenter les niveaux inférieurs sur le même plan.



Topographie de P. Courbon (fév. 2011)
et croquis de J.L. Deplaye pour la cheminée.