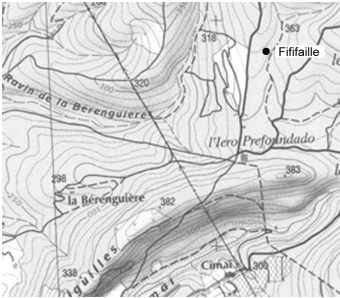




Nom : **La Fififaille**  
Commune : **Évenos**  
Massif : **Siou Blanc**  
Secteur : **Le Cimai**  
Lieu-dit : **L'Iero Prefoundado**  
Géologie :  
Hydrologie :  
Inventeurs : Philippe Couvray (28/03/10)  
CO<sup>2</sup> : oui  
Cavité brochée : non  
Zone natura 2000 : non  
Courant d'air : non  
Explorateurs : S.C. Sanary  
Bibliographie :

Profondeur : -18m  
Developpement : 67m  
Topographe : J.P. Charpentier et P. Reboul (SCS)  
Carte IGN : 1/25000 - Toulon n° 3346 Ouest  
Coordonnées UTM/WGS84 :  
Zone=31T X=0732290 Y=04785720 Z=365  
Coordonnées LambertIII :  
X=886.223 Y=3104.861 Z=365  
Date d'exploration : 25/04/2010  
Documents d'origine : Paul Courbon  
Dernière modification : 15/12/2015  
Additif : G.2012

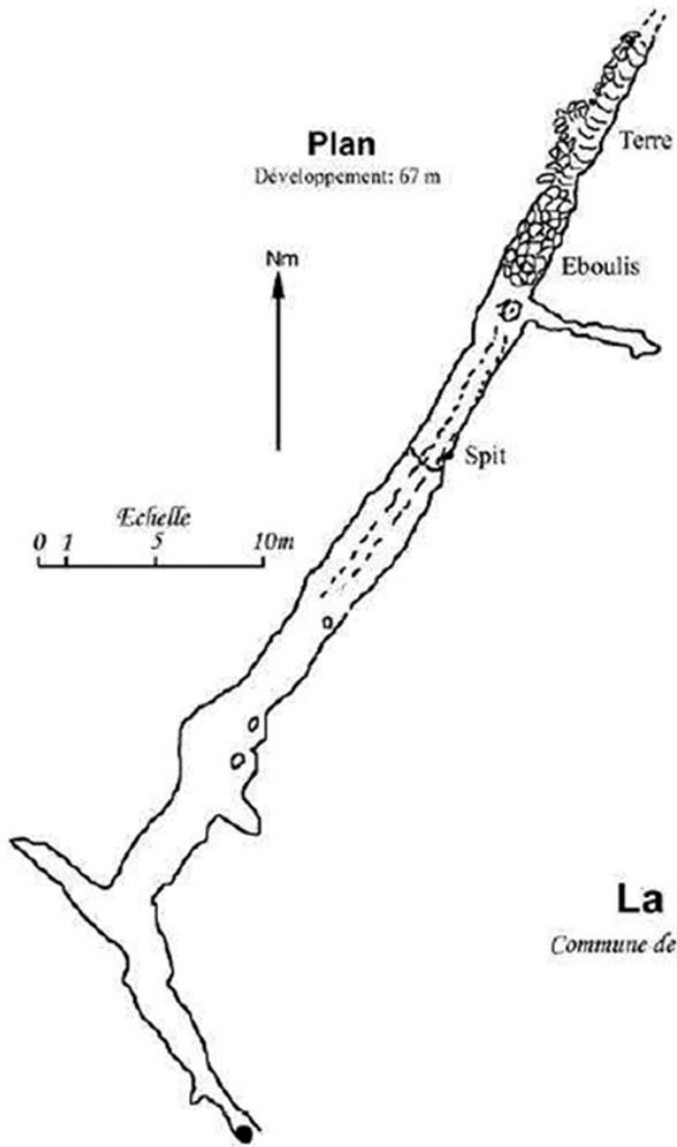
## Situation/accès :



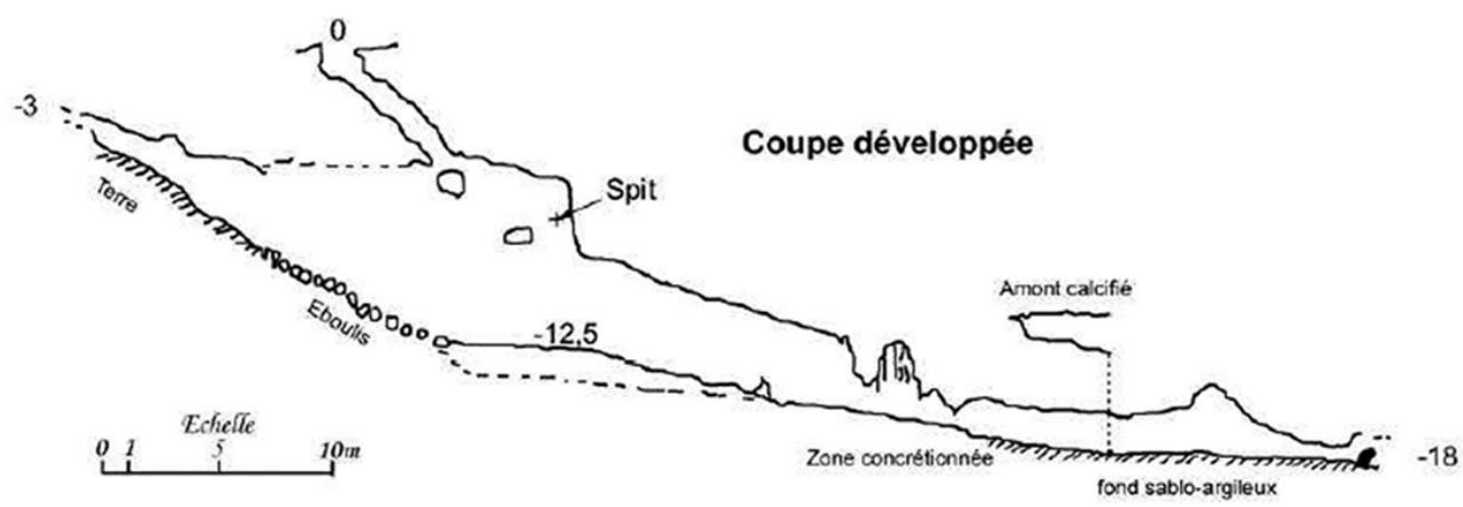
On y accède par un sentier partant d'un lacet de la D462, sous la barre des aiguilles du Cimai. La cavité s'ouvre 500m au nord de l'Iero Prefoundado, en rive droite du vallon sans nom qui y aboutit.

## Description cavité :

L'entrée est découverte par Philippe Couvray du S.C. Sanary, le 28 mars 2010.  
Elle est élargie par le même club le 25 avril 2010.  
La jonction espérée avec les Pertes et Fracas n'a pu se faire.



**La Fififaille**  
*Commune de Sainte-Anne d'Evenos*



*Topographie Jean-Pierre Charpentier et Patrick Reboul*