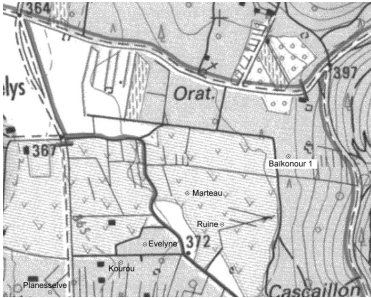


Nom : **Baikonour 1**
Commune : **Méounes-lès-Montrieux**
Massif : **Saint-Clément**
Secteur : **Plateau de Planesselve**
Lieu-dit : **Cascaillon**
Géologie : J2b / Calcaires du Bathonien Supérieur
Hydrologie :
Inventeurs : Y. Lecouvez / Ch. Maurel
CO² : non
Cavité brochée : non
Zone natura 2000 : non
Courant d'air : non
Explorateurs : Y. Lecouvez / Ch. Maurel
Bibliographie :

Profondeur : -10m
Developpement : 10m
Topographe : J.P Lucot
Carte IGN : 1/25000 - Cuers n° 3345 Est
Coordonnées UTM/WGS84 :
Zone=31T X=0743345 Y=04795390 Z=387
Coordonnées LambertIII :
X=897.191 Y=3114.623 Z=387
Date d'exploration : avril 2012
Documents d'origine : J.P Lucot
Dernière modification : 16/12/2015
Additif : G.2012

Situation/accès :



Description cavité :

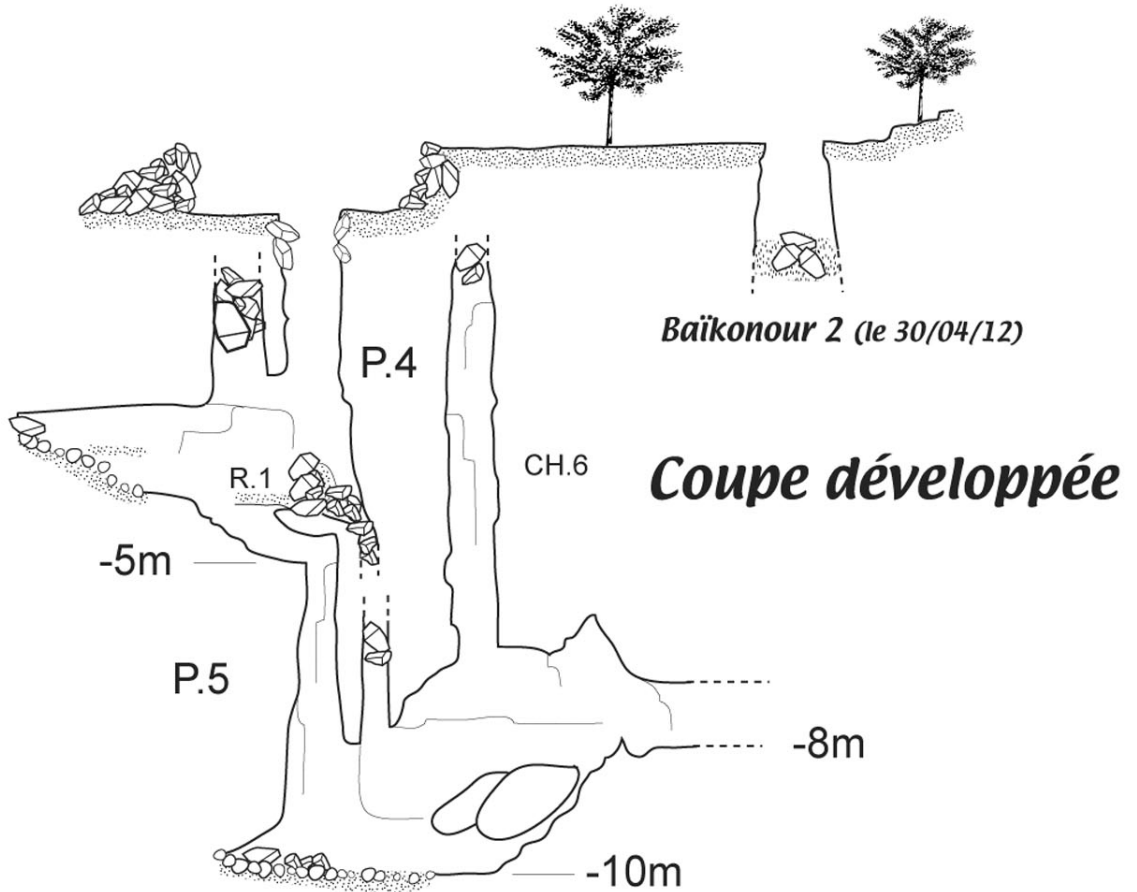
Aven dont le premier puits de 4m a été entièrement désobstrué par Yves Lecouvez (HSP) et Christian Maurel (Kiki) en seulement 2 séances.
Au fond de ce puits un croisement de diaclases mène à un P.5 puis dans une petite salle.
Un petit méandre impénétrable termine cette cavité.
L'ouverture de cet aven, vu son emplacement, aurait pu permettre un accès direct au réseau amont de Planesselve (réseau de La Ruine).

ATTENTION: Suite à la demande des exploitants, tous travaux de prospection ne sont plus autorisés sur le secteur du futur parc de panneaux photovoltaïques.



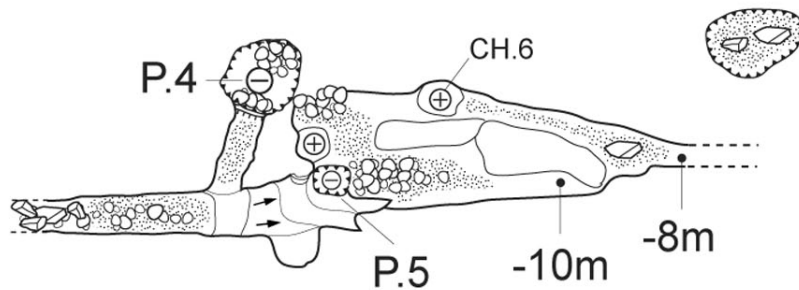
Baïkonour 1

(Méounes-lès-Montrieux - 83)



Plan

Baïkonour 2 (le 30/04/12)



0 5m



Coordonnées	Lambert III	UTM.WGS84/32T
X:	0897.191	0743345
Y:	3114.623	4795390
Z:	387m	387m
Extension: 10m		Profondeur: -10m

Relevés du 30/04/12 (degré.4) - Lucot J.P