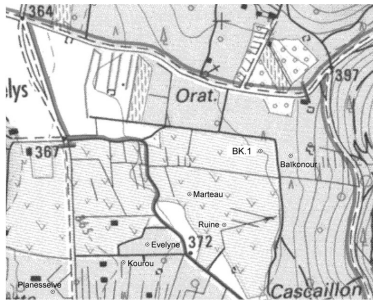


ATTENTION : Cavité inaccessible: (en zone militaire, privée, protégée, fermée, obstruée etc...)

Nom : **BK.1**
Commune : **Méounes-lès-Montrieux**
Massif : **Saint-Clément**
Secteur : **Plateau de Planesselve**
Lieu-dit : **Cascaillon**
Géologie : J2b / Calcaires du Bathonien Supérieur
Hydrologie :
Inventeurs : J.L Deplaye (années 90)
CO² : non
Cavité brochée : non
Zone natura 2000 : non
Courant d'air : non
Explorateurs : Ch. Maurel / Y. Lecouvez / L. Kilian
Bibliographie :

Profondeur : -12m
Développement : 10m
Topographe : J.P Lucot
Carte IGN : 1/25000 - Cuers n° 3345 Est
Coordonnées UTM/WGS84 :
Zone=31T X=0743262 Y=04795405 Z=383
Coordonnées LambertIII :
X=897.108 Y=3114.638 Z=383
Date d'exploration : mai 2012
Documents d'origine : J.P Lucot
Dernière modification : 04/03/2017
Additif : G.2012

Situation/accès :



ATTENTION: dans le parc des panneaux photovoltaïques.

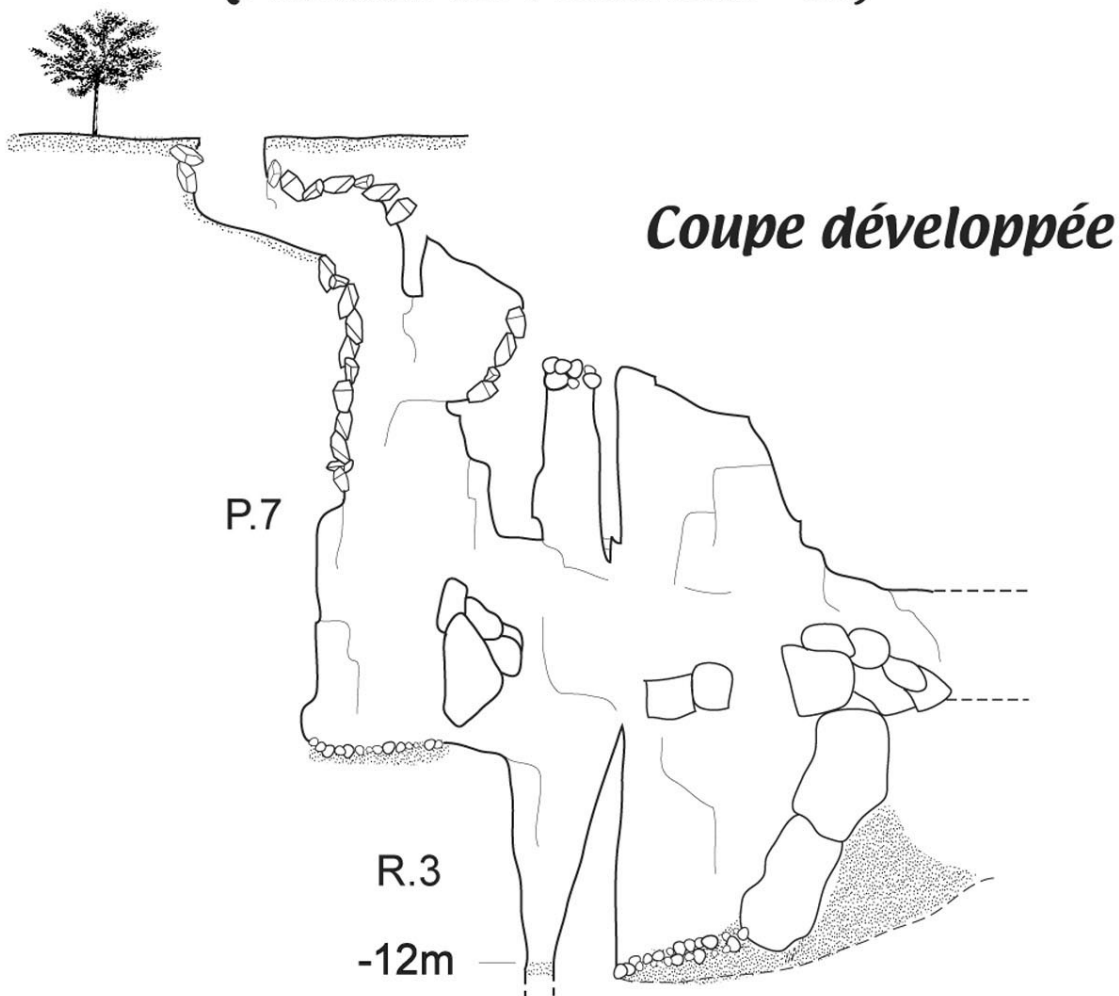
Description cavité :

Ce petit aven retrouvé et ouvert par Ch. Maurel (Kiki) en 2012 est constitué d'un passage étroit donnant sur un P.7. Au fond de ce puits un ressaut de 3m donne dans une diaclase impénétrable qui termine cette cavité. L'ouverture de cet aven, vu son emplacement, aurait pu permettre un accès direct au réseau amont de Planesselve (réseau de La Ruine).

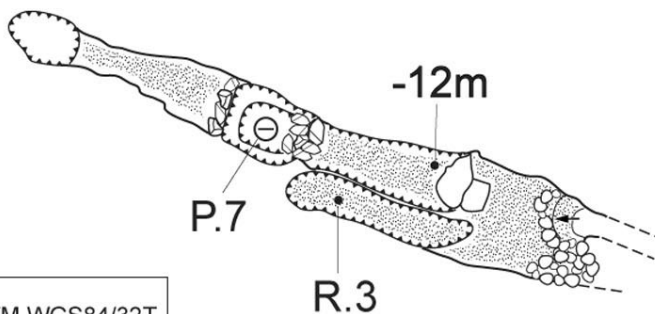


BK.1

(Méounes-lès-Montrieux - 83)



0 ————— 5m



Coordonnées	Lambert III	UTM.WGS84/32T
X:	0897.108	0743262
Y:	3114.638	4795405
Z:	383m	383m
Extension: 10m		Profondeur: -12m

Relevés du 13/05/12 (degré.4) - Lucot J.P