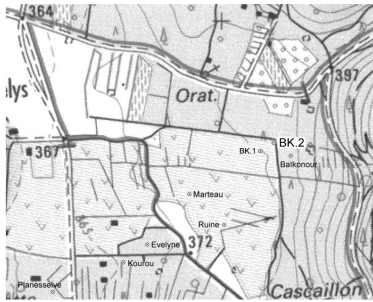


ATTENTION : Cavité inaccessible: (en zone militaire, privée, protégée, fermée, obstruée etc...)

Nom : **BK.2**
Commune : **Méounes-lès-Montrieux**
Massif : **Saint-Clément**
Secteur : **Plateau de Planesselve**
Lieu-dit : **Cascaillon**
Géologie : J2b / Calcaires du Bathonien Supérieur
Hydrologie :
Inventeurs : J.L Deplaye (Loulou)
CO² : non
Cavité brochée : non
Zone natura 2000 : non
Courant d'air : non
Explorateurs : J.L Deplaye (Loulou)
Bibliographie :

Profondeur : -10m
Développement : 20m
Topographe : J.P Lucot (03.06.12)
Carte IGN : 1/25000 - Cuers n° 3345 Est
Coordonnées UTM/WGS84 :
Zone=31T X=0743300 Y=04795425 Z=383
Coordonnées LambertIII :
X=897.146 Y=3114.658 Z=383
Date d'exploration : années 90
Documents d'origine : J.P Lucot
Dernière modification : 04/03/2017
Additif : G.2012

Situation/accès :



ATTENTION: dans le parc des panneaux photovoltaïques.

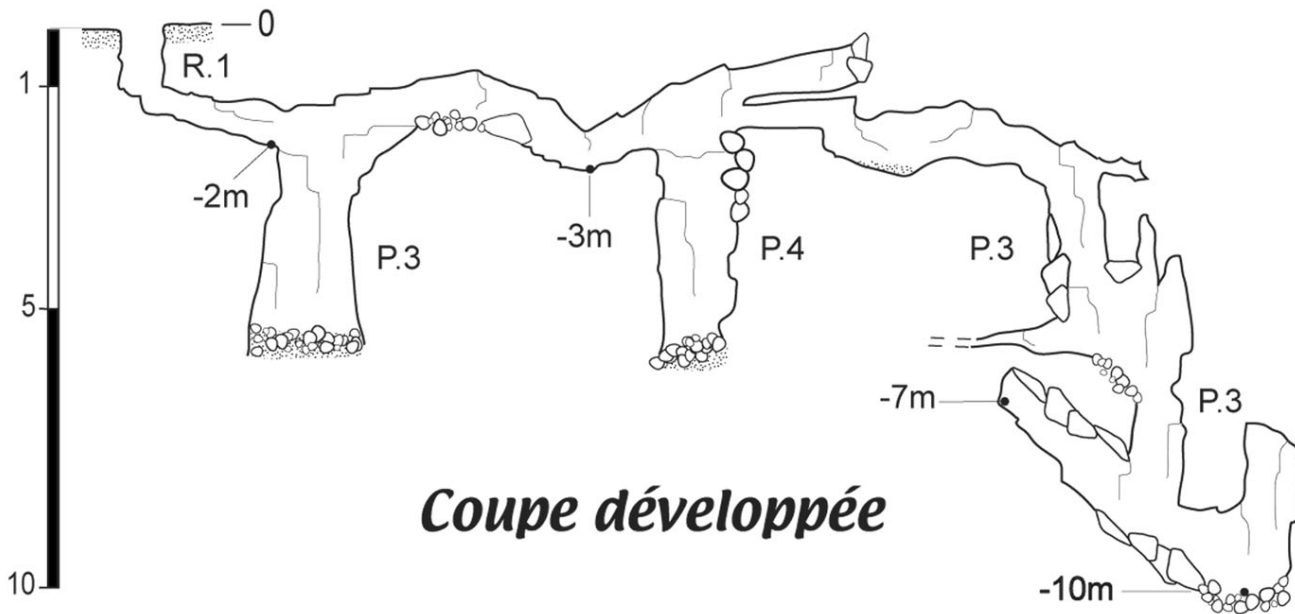
Description cavité :

Petit aven qui a été retrouvé par Y.Lecouvez et Ch. Maurel en 2012 (celui-ci avait déjà été ouvert, exploré et travaillé par Jean-Louis Deplaye dit "Loulou" dans les années 90).
Il est constitué d'une série de passages étroits souvent ouverts par les explorateurs et de plusieurs petits ressauts verticaux menant à la côte -10m.
Aucune suite évidente n'y a été remarquée.
Cet aven, vu son emplacement, aurait pu permettre un accès direct au réseau amont de Planesselve (réseau de La Ruine).

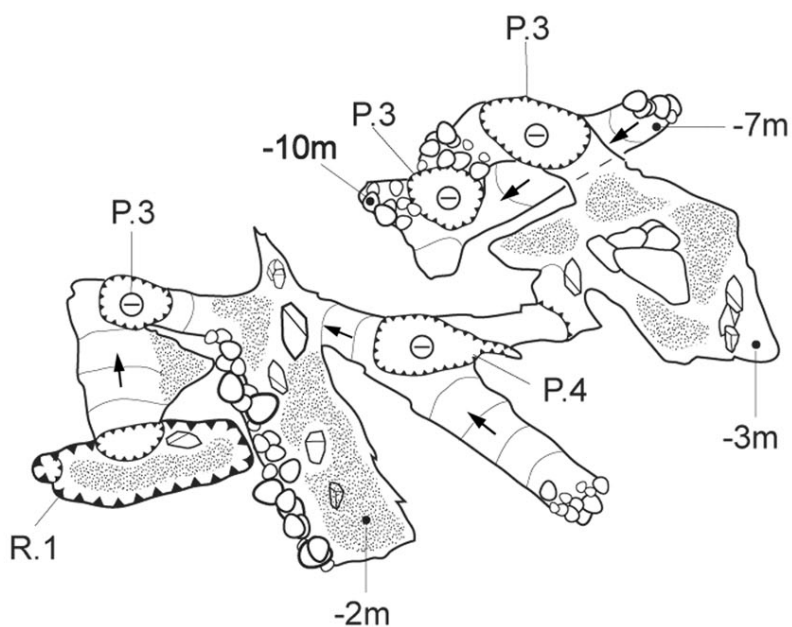


BK.2

(Méounes-lès-Montrieux - 83)



Coupe développée



Plan



0 ——— 5m

Coordonnées	Lambert III	UTM.WGS84/32T
X:	0897.146	0743300
Y:	3114.658	4795425
Z:	383m	383m
Extension: 20m		Profondeur: -10m

Relevés du 03/06/12 (degré.4) - Lucot J.P