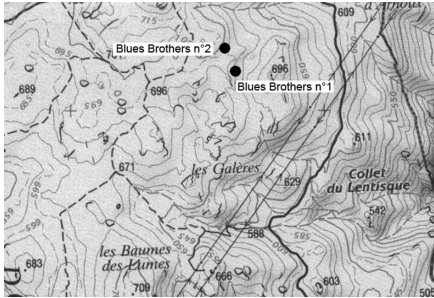


Nom : **Blues Brothers N°2**
 Commune : **Solliès-Toucas**
 Massif : **Siou Blanc**
 Secteur : **Morières-Montrieux**
 Lieu-dit : **Les Galères**
 Géologie :
 Hydrologie :
 Inventeurs : SCS
 CO² : non
 Cavité brochée : non
 Zone natura 2000 : oui
 Courant d'air : non
 Explorateurs : SCS
 Bibliographie : Bulletin S.C.Sanary, 2015

Profondeur : -28m
 Développement : 15m
 Topographe : Paul Pellegrin & B. Cachard le
 11.03.15
 Carte IGN : 1/25000 - Cuers n° 3345 Est
 Coordonnées UTM/WGS84 :
 Zone=31T X=0740723 Y=04791036 Z=694
 Coordonnées LambertIII :
 X=894.607 Y=3110.248 Z=694
 Date d'exploration : 2013
 Documents d'origine : Biel Genty (LGG)
 Dernière modification : 20/03/2018
 Additif : G.2014

Situation/accès :



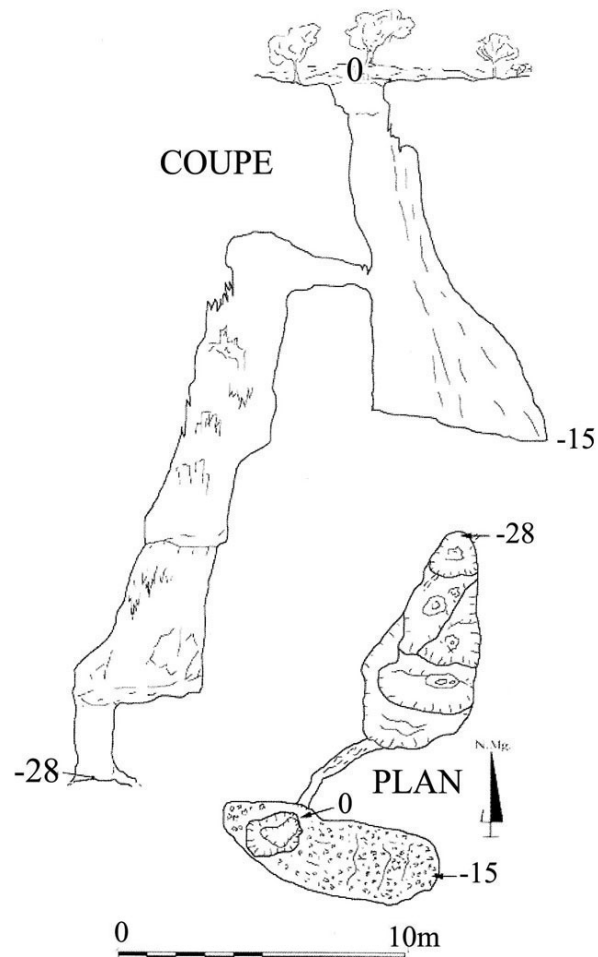
De "Blue Brother N°1" continuer à monter jusqu'à une charbonnière (75 m), 25 m au dessus se trouve "Blue Brother N°2".

Description cavité :

Entrée découverte par T. Marmol, en même temps que l'aven n°1 du même nom, en février 2013.
 Une suite serrait envisageable après destruction.

Topographie :

Aven Blues Brothers n°2





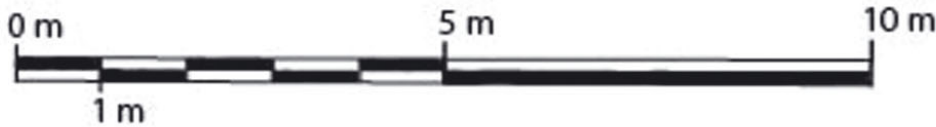
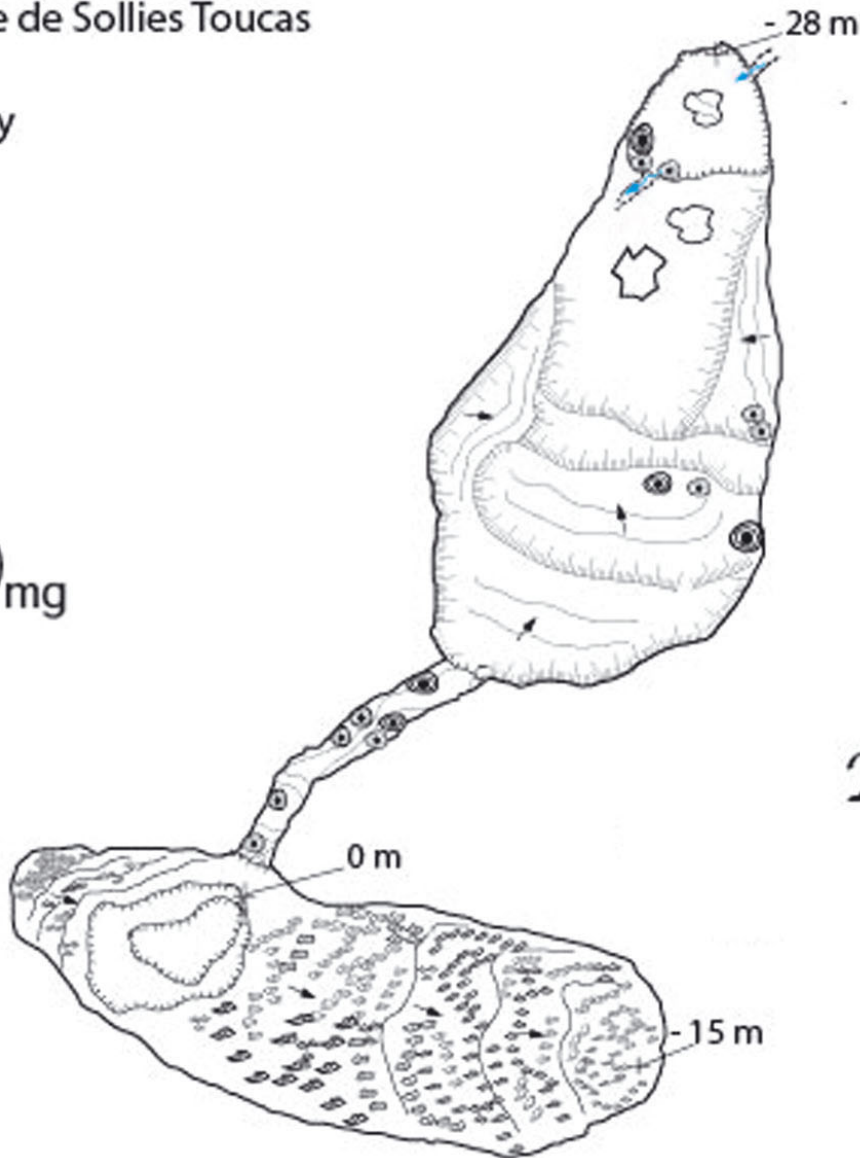
Blues Brothers II

UTM WGS84/31T

X: 0740723 E / Y: 4791036 N / Z: 694 m

Commune de Solliès Toucas

S.C. Sanary

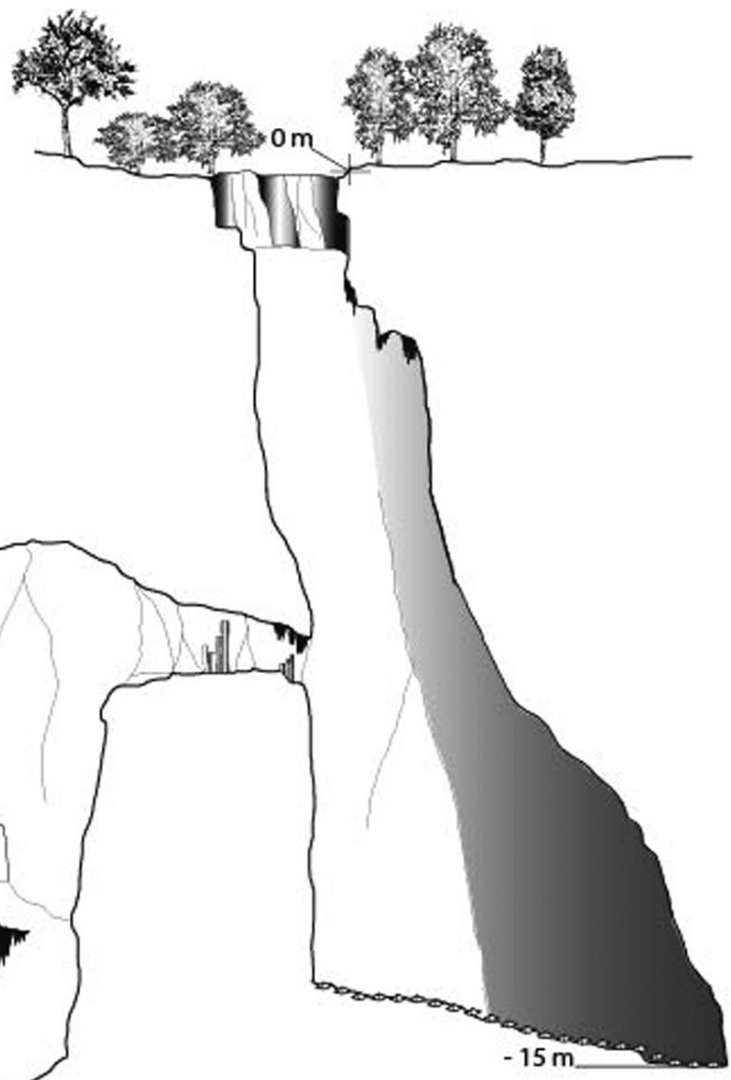


Topographié le 11/03/2015
PELLEGRIN P.
Assisté de CACHARD B.

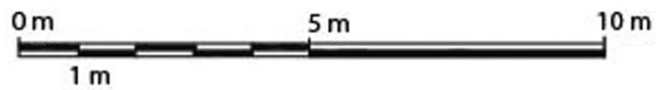


Blues Brothers II

UTM WGS84/31T
X: 0740723 E / Y: 4791036 N / Z: 694 m
Commune de Solliès Toucas
S.C. Sanary



Coupe



Topographié le 11/03/2015
PELLEGRIN P.
Assisté de CACHARD B.