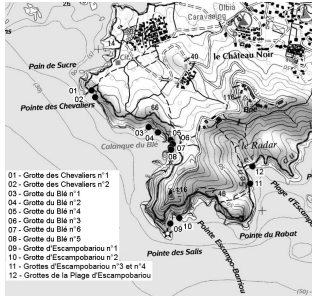


Nom : **Grotte Marine du Blé n°6**
 Commune : **Hyères**
 Massif : **Presqu'île de Giens**
 Secteur : **Ouest**
 Lieu-dit : **Calanque du Blé**
 Géologie : Schiste Cristallin
 Hydrologie : Grotte Marine
 Inventeurs : inconnus
 CO² : non
 Cavité brochée : non
 Zone natura 2000 : non
 Courant d'air : non
 Explorateurs : inconnus
 Bibliographie :

Profondeur : 2m
 Developpement : 12m
 Topographe : Lucot J.P & Courbon P. le 20 octobre 2014
 Carte IGN : 1/25000 - 3546 OT - (Hyères / Porquerolles)
 Coordonnées UTM/WGS84 :
 Zone=32T X=0263560 Y=04768495 Z=0
 Coordonnées LambertIII :
 X=906.440 Y=3088.386 Z=0
 Date d'exploration : inconnue
 Documents d'origine : P. Courbon & J.P Lucot
 Dernière modification : 18/04/2018
 Additif : G.2014

Situation/accès :



A l'ouest de la presqu'île Giens, entre le Pain de Sucre et Escampobarbau, une dizaine de grottes marines ont été répertoriées. Caractéristique surprenante, elles s'ouvrent toutes dans un magnifique schiste cristallin. Situées au pied de falaises abruptes ou en surplomb, la plupart d'entre elles ne sont accessibles que par la mer, à la nage ou en kayak.

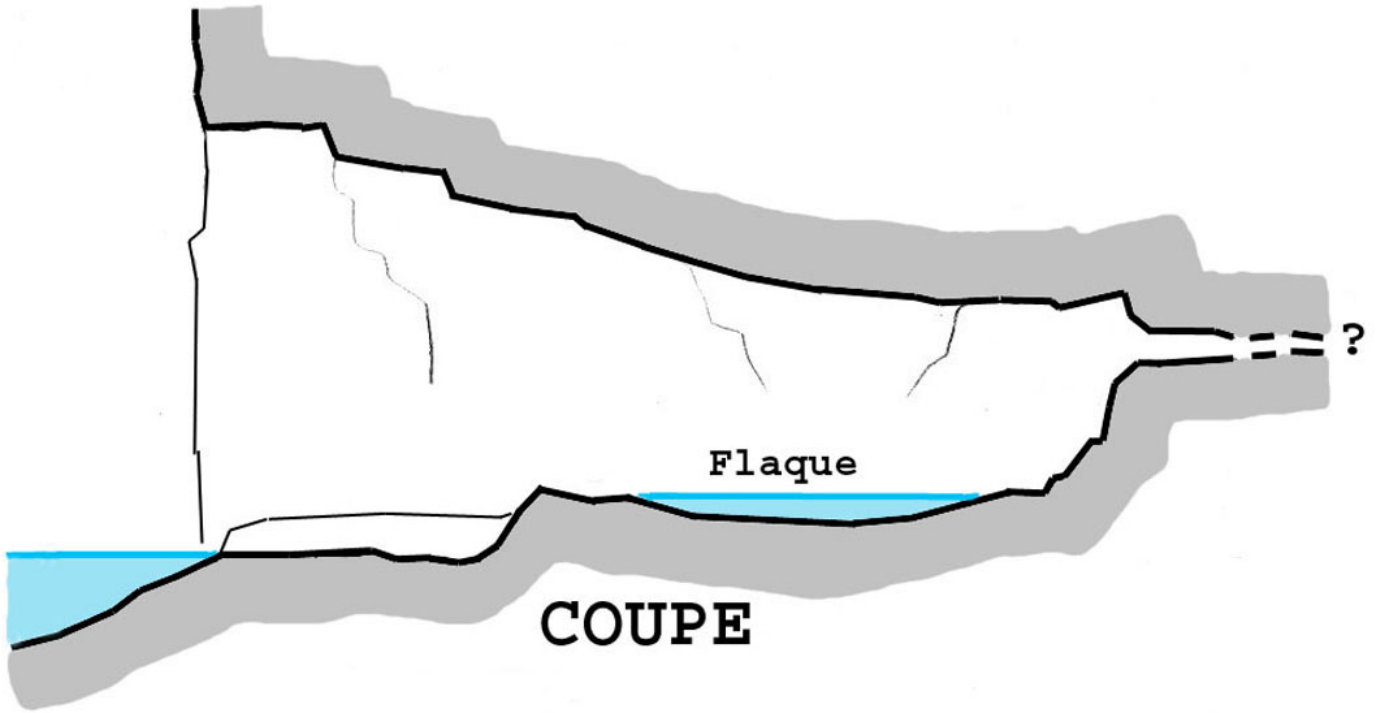
Ce qui devrait inciter les spéléologues varois à faire des recherches en kayak de l'autre coté de la presqu'île ou dans la zone côtière du massif des Maures.

Description cavité :

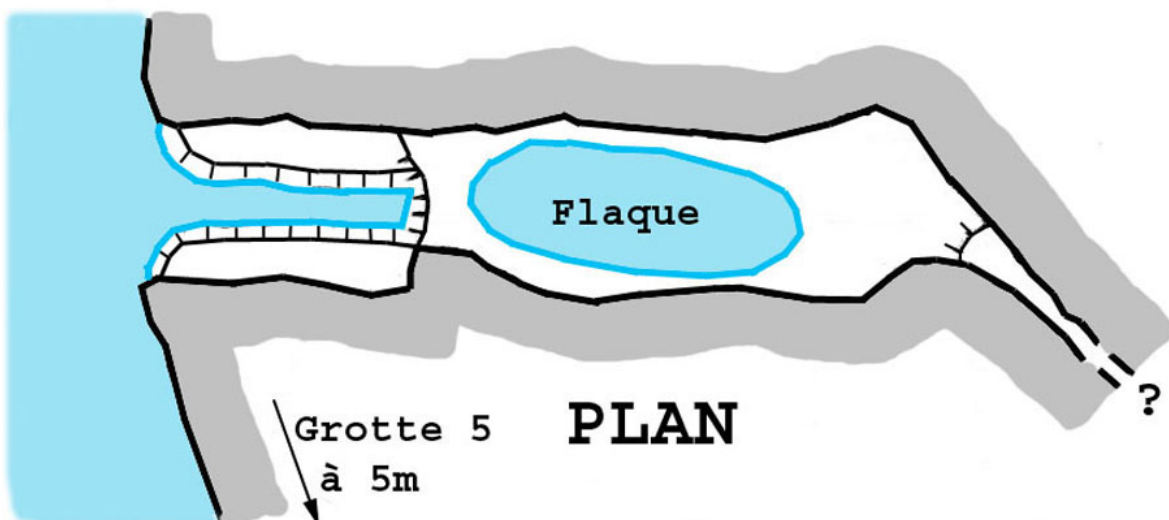
Son orifice situé seulement 5à 6 m au nord de la grotte 5 du blé, donne sur une galerie d'une dizaine de mètres terminée par un petit boyau vite impénétrable.
 Comme la grotte n°5, elle remonte légèrement au dessus du niveau de la mer.



GROTTE DU BLE 6



Nm



Topographie de J.P. Lucot et P. Courbon, 20.10.2014