

ATTENTION : Cavité inaccessible: (en zone militaire, privée, protégée, fermée, obstruée etc...)

Nom : **Le Zorus**
Commune : **Solliès-Toucas**
Massif : **Siou Blanc**
Secteur :
Lieu-dit :
Géologie :
Hydrologie :
Inventeurs : S.C. Sanary
CO² : non
Cavité brochée : non
Zone natura 2000 : non
Courant d'air : non
Explorateurs : S.C. Sanary
Bibliographie : Bulletin S.C.Sanary, 2015

Profondeur : -73m
Développement : 40m
Topographe : S.C. Sanary 2015 / Paul Pellegrin
01.06.2017
Carte IGN : 1/25000 - Ste-Baume n° 3345 OT
Coordonnées UTM/WGS84 :
Coordonnées LambertIII :
Date d'exploration : 2010 à 2015
Documents d'origine : P. Courbon d'après "Bulletin
S.C.Sanary, 2015"
Dernière modification : 30/11/2017
Additif : G.2015

Situation/accès :

**Croquis
non
disponible**

Avertissement:

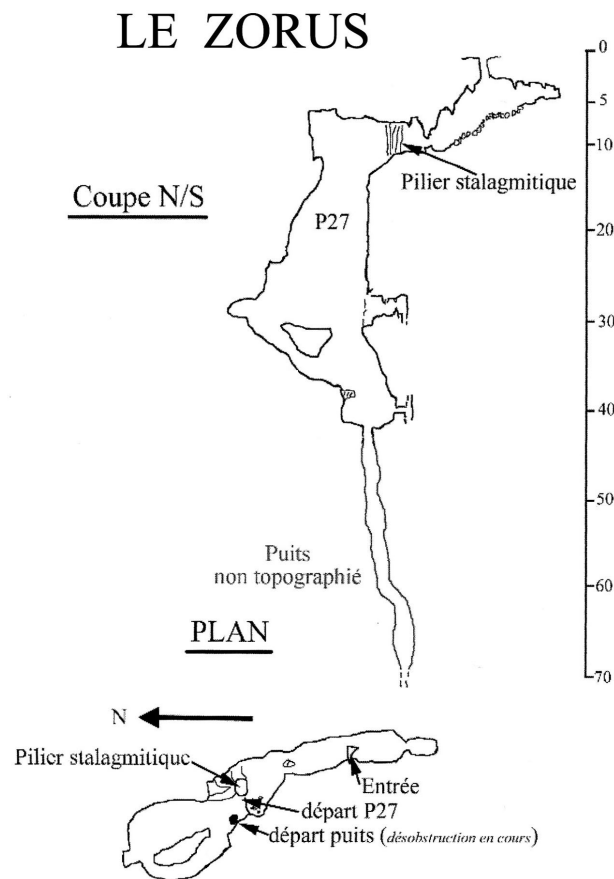
L'accès de cette cavité n'est pas décrit et ses coordonnées non précisées pour raison de protection.

Pour une visite de cet aven contacter le CDS.83

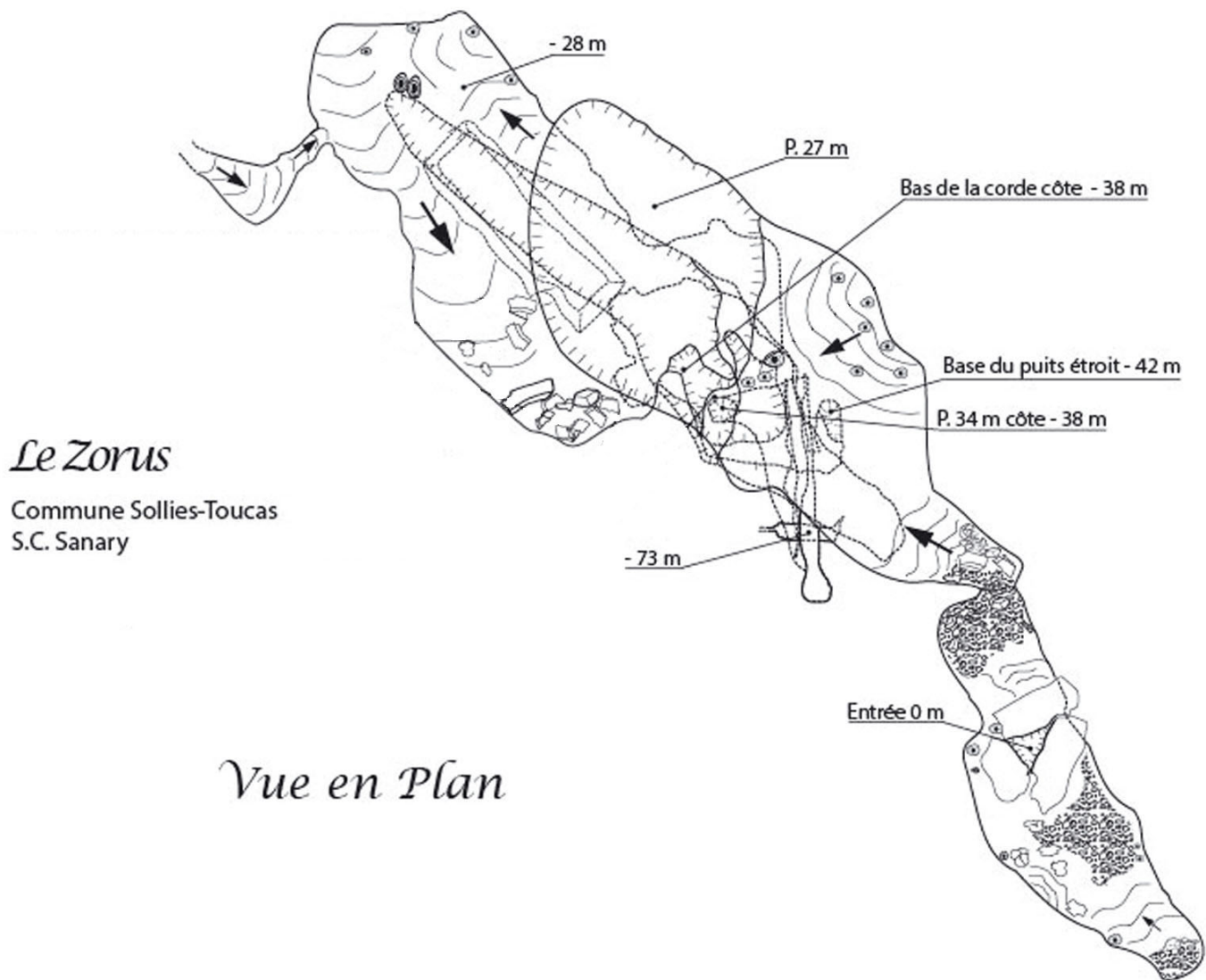
Description cavité :

Découvert le 13 novembre 2010 par Evelyne et Bernard Cachard, exploré après désobstruction de l'orifice le 14 novembre, par le SC Sanary.

Topographie :



Topographie anonyme



Le Zorus
Commune Sollies-Toucas
S.C. Sanary

Vue en Plan

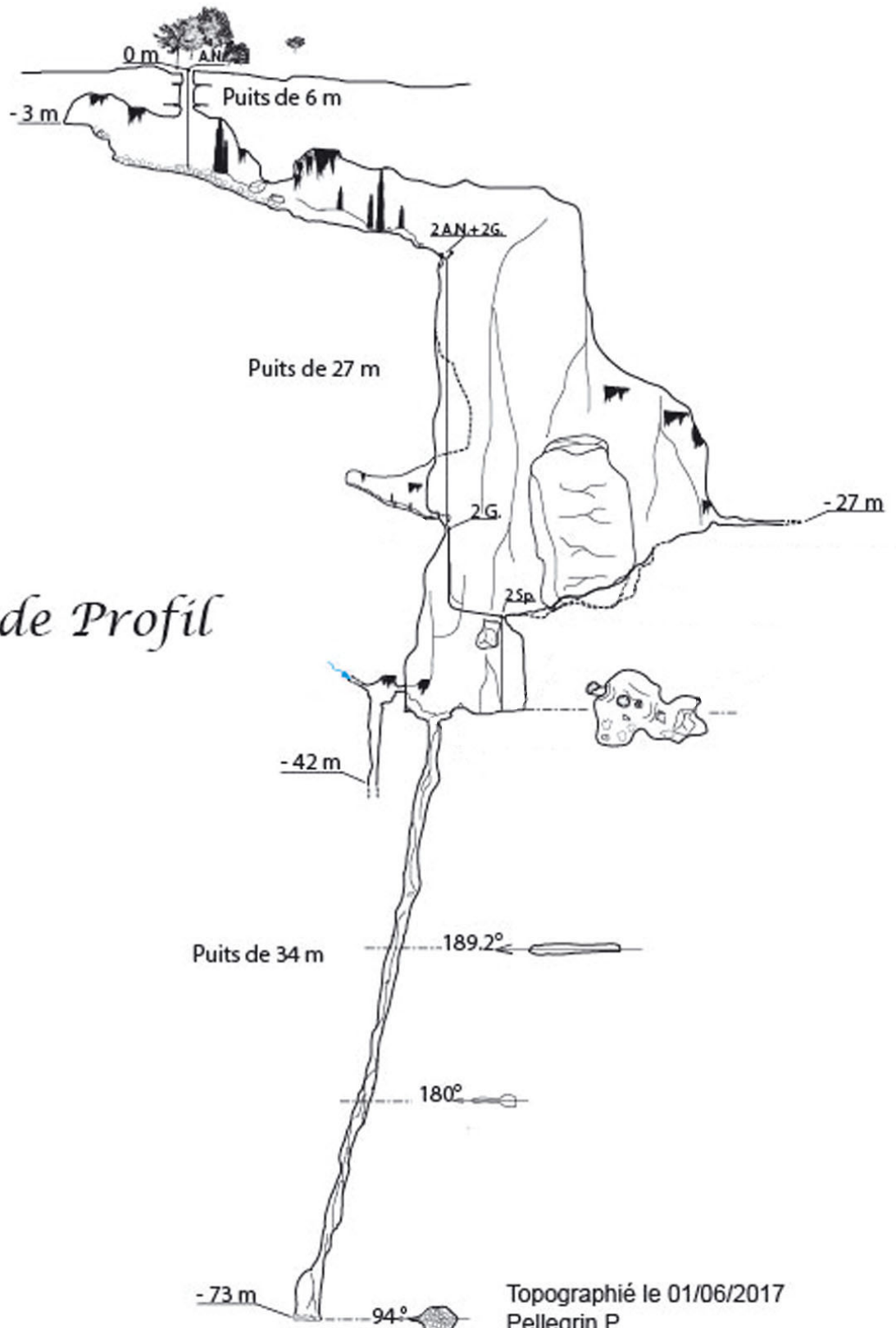


Topographié le 01/06/2017
Pellegrin P.
Assisté de Eveline et Bernard Cachard




Le Zorus

Commune Sollies-Toucas
S.C. Sanary



Vue de Profil



Topographié le 01/06/2017
Pellegrin P.
Assisté de Eveline et Bernard Cachard