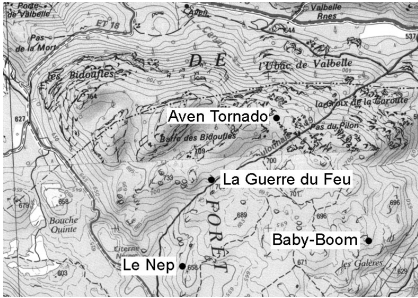


Nom : **La Guerre du Feu**
 Commune : **Solliès-Toucas**
 Massif : **Siou Blanc**
 Secteur : **Morières-Montrieux**
 Lieu-dit : **Les Galères**
 Géologie :
 Hydrologie :
 Inventeurs : S.C. Sanary
 CO² : non
 Cavité brochée : non
 Zone natura 2000 : oui
 Courant d'air : non
 Explorateurs : S.C. Sanary
 Bibliographie : Bulletin S.C.Sanary, 2015

Profondeur : -17m
 Développement : 70m
 Topographe : Paul Pellegrin & E. et B. Cachard le
 28.02.15
 Carte IGN : 1/25000 - Toulon n° 3346 OT
 Coordonnées UTM/WGS84 :
 Zone=31T X=0739747 Y=04791116 Z=701
 Coordonnées LambertIII :
 X=893.631 Y=3110.32 Z=701
 Date d'exploration : 2013
 Documents d'origine : P. Courbon d'après "Bulletin
 S.C.Sanary, 2015"
 Dernière modification : 21/03/2018
 Additif : G.2015

Situation/accès :

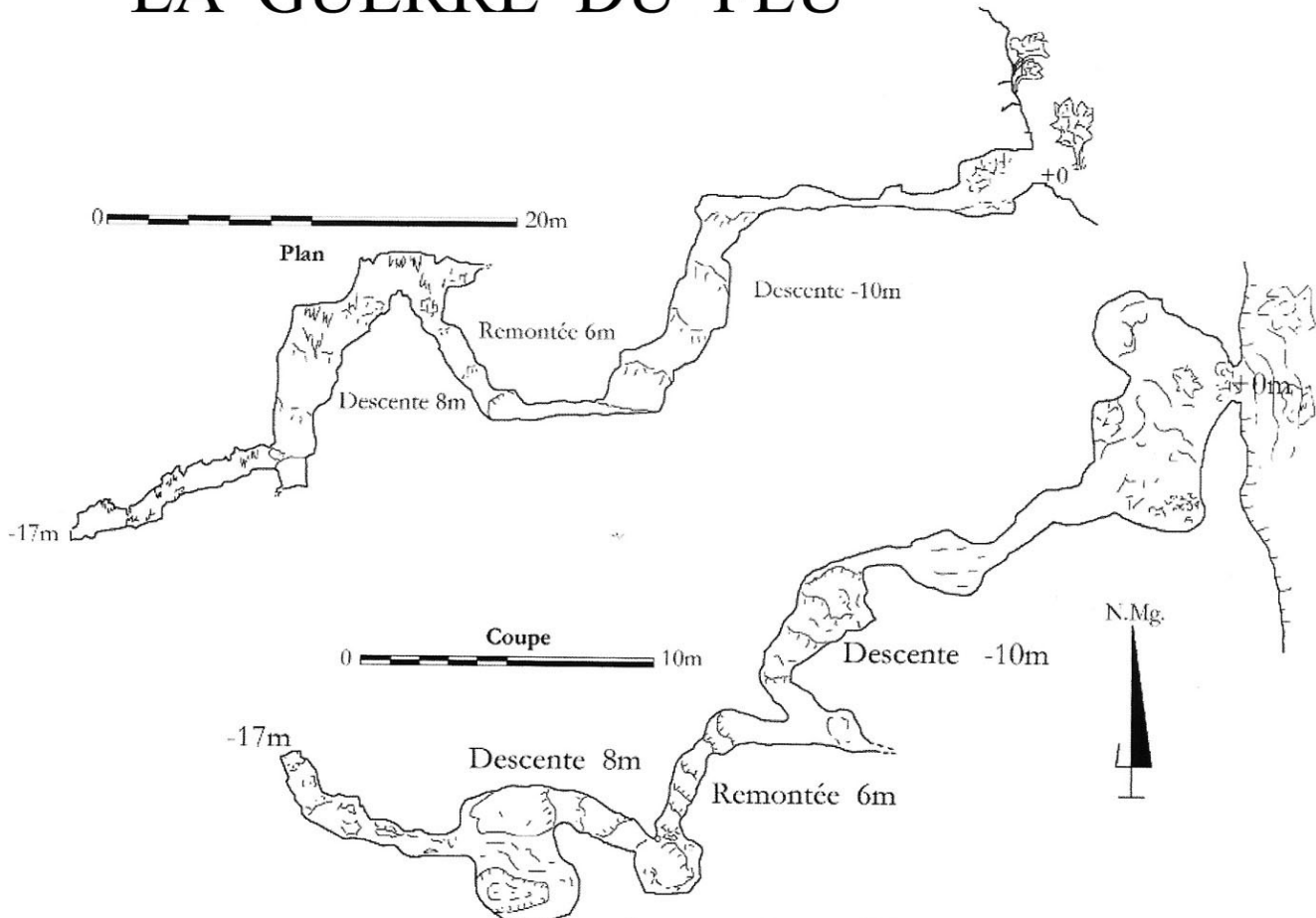


Description cavité :

Le même jour que les deux Blues Brothers, T. Marmol découvre également une grotte qu'il baptise "La Guerre du Feu".

Topographie :

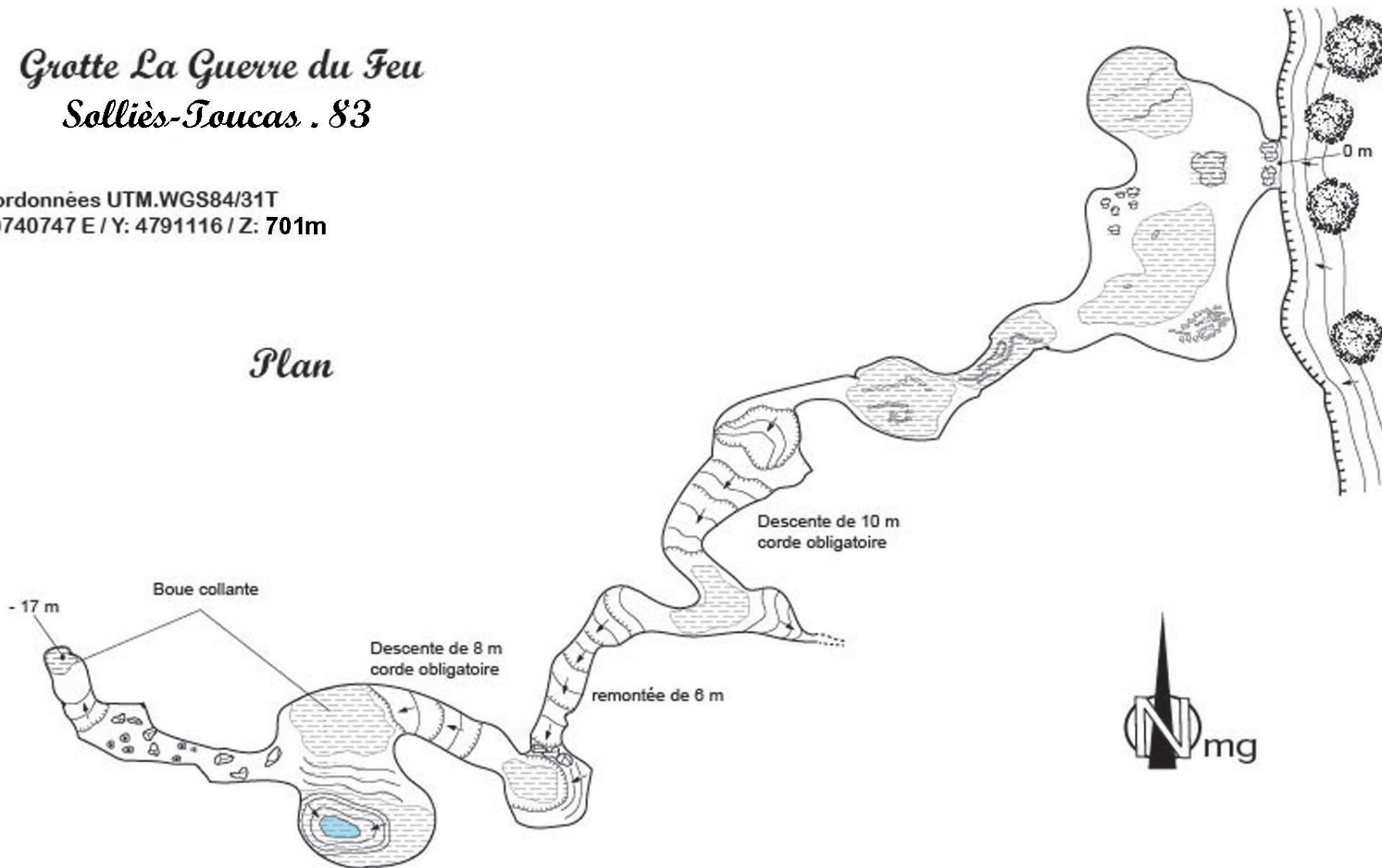
LA GUERRE DU FEU



Grotte La Guerre du Feu Solliès-Toucas . 83

Coordonnées UTM.WGS84/31T
X: 0740747 E / Y: 4791116 / Z: 701m

Plan

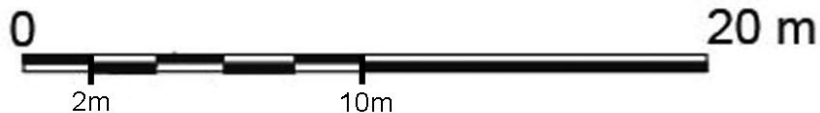
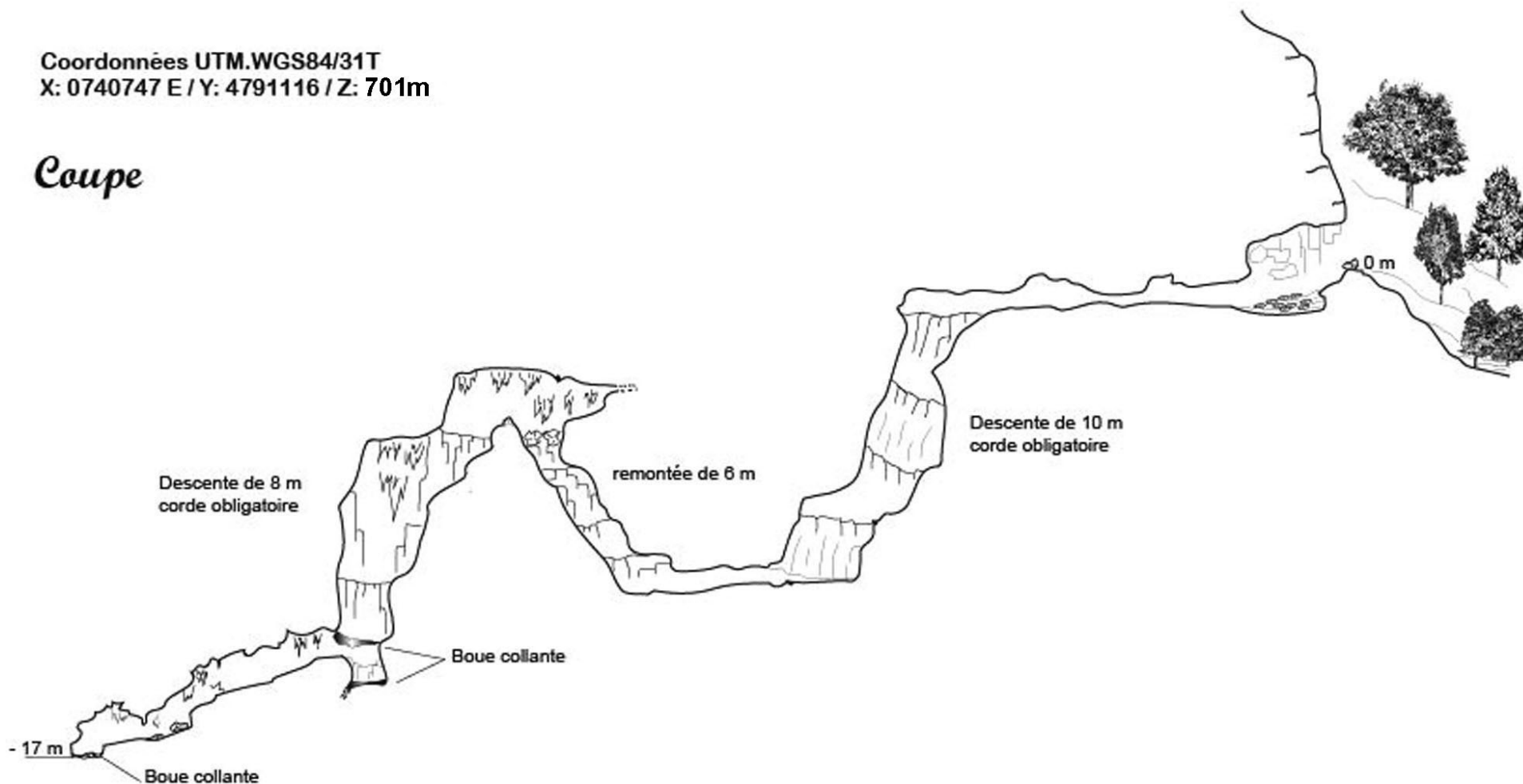


Relevés topographiques du 28/02/2015
Pellegrin P.
Assisté de Eveline et Bernard Cachard

Grotte La Guerre du Feu Solliès-Toucas . 83

Coordonnées UTM.WGS84/31T
X: 0740747 E / Y: 4791116 / Z: 701m

Coupe



Relevés topographiques du 28/02/2015
Pellegrin P.
Assisté de Eveline et Bernard Cachard