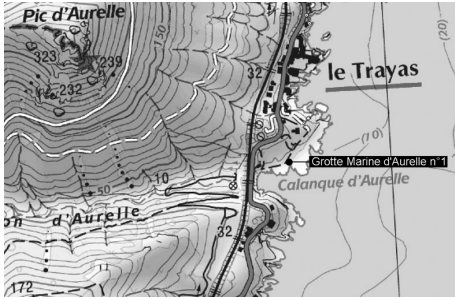


Nom : **Grotte marine d'Aurelle n°1**
Commune : **Saint-Raphaël**
Massif : **Esterel**
Secteur : **Pic d'Aurelle / Le Trayas**
Lieu-dit : **Calanque d'Aurelle**
Géologie : Porphyre rouge
Hydrologie : Grotte Marine
Inventeurs : Inconnus
CO² : non
Cavité brochée : non
Zone natura 2000 : oui
Courant d'air : non
Explorateurs : Paul Courbpn
Bibliographie :

Profondeur : 0m
Developpement : 7m
Topographe : Paul Courbon le 01/09/2015
Carte IGN : 1/25000 - 3544 ET (Saint-Raphaël)
Coordonnées UTM/WGS84 :
Zone=32T X=0331975 Y=04814275 Z=0
Coordonnées LambertIII :
X=970.946 Y=3139.51 Z=0
Date d'exploration : 01.09.2015
Documents d'origine : Paul Courbon
Dernière modification : 16/03/2018
Additif : G.2015

Situation/accès :



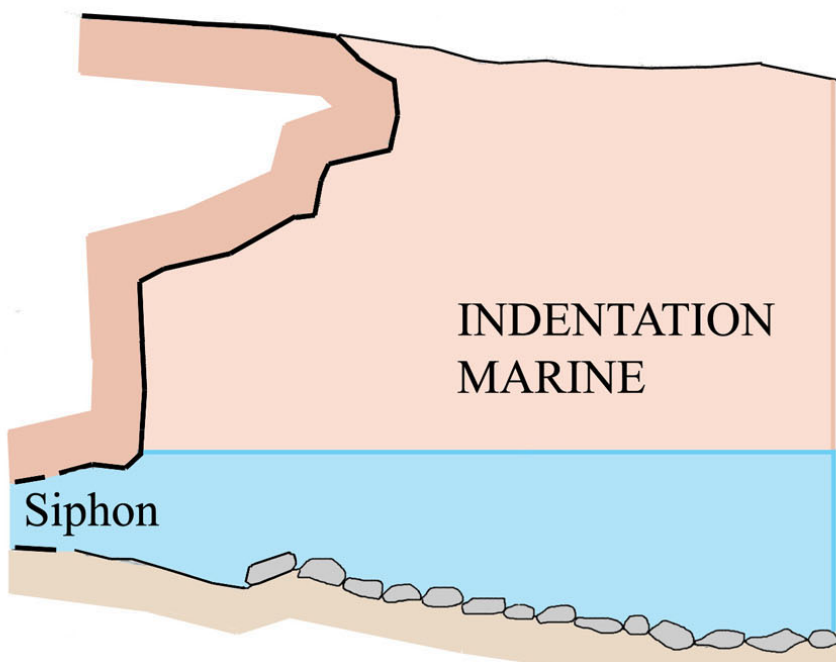
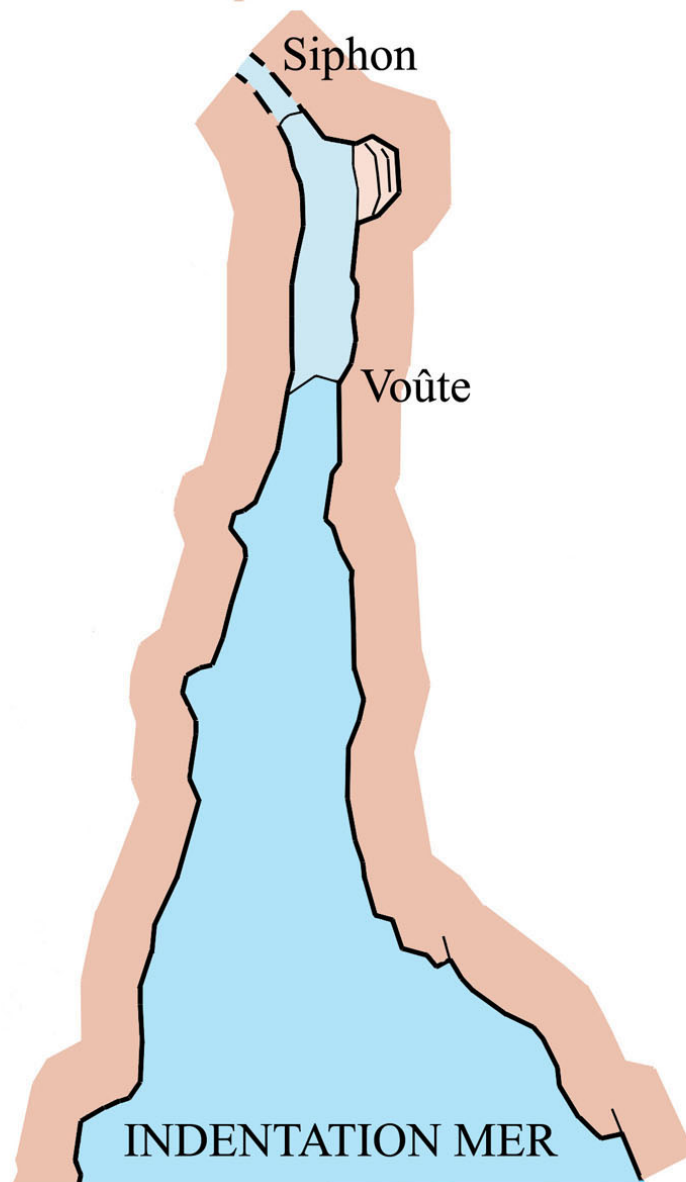
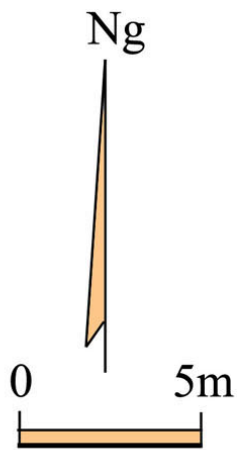
La grotte s'ouvre au fond d'une profonde indentation sur le côté nord de la calanque d'Aurelle.
Une partie de cette indentation devait être couverte autrefois.

Description cavité :

Une belle galerie de 7 m de long abouti à un siphon à faible profondeur où avec le mouvement des vagues, on entend le violent choc de la mer.

GROTTE MARINE D'AURELLE N°1

PLAN



COUPE

Croquis d'exploration
de P. Courbon, 01.09.2015