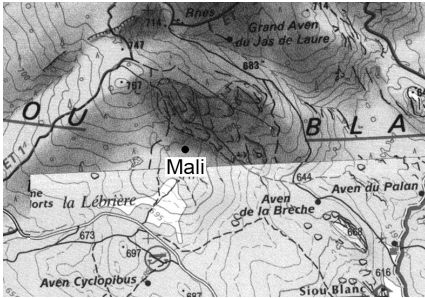


Nom : **Mali**
 Commune : **Signes**
 Massif : **Siou Blanc**
 Secteur : **Grand aven du Jas de Laure**
 Lieu-dit : **La Lébrière**
 Géologie :
 Hydrologie :
 Inventeurs : Biel Genty (LGG) le 02.05.2016
 CO² : non
 Cavité brochée : non
 Zone natura 2000 : non
 Courant d'air : non
 Explorateurs : Biel Genty (LGG)
 Bibliographie :

Profondeur : -4m
 Développement : 0m
 Topographe : Biel Genty (croquis d'exploration)
 Carte IGN : 1/25000 - Le Castellet n° 3345 Ouest
 Coordonnées UTM/WGS84 :
 Zone=31T X=0736276 Y=04791216 Z=706
 Coordonnées LambertIII :
 X=890.160 Y=3110.39 Z=706
 Date d'exploration : 29.09.2016
 Documents d'origine : Biel Genty (LGG)
 Dernière modification : 21/10/2016
 Additif : G.2016 - 64.743054

Situation/accès :



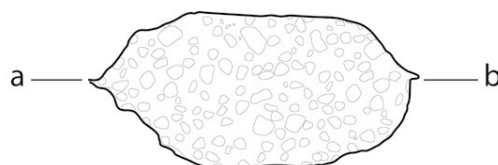
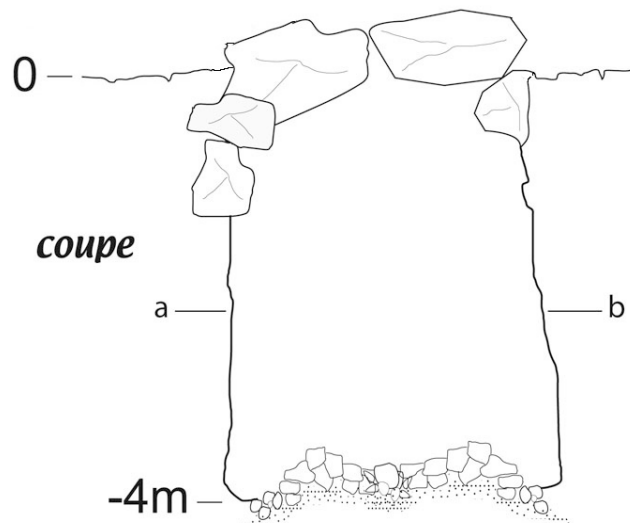
Description cavité :

Petit aven de -4m dont l'entrée est étroite et sous une trémie instable.

Topographie :

Mali

(Signes 83)



Section