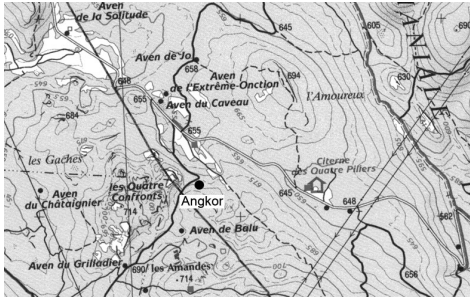


Nom : **Angkor**
Commune : **Solliès-Toucas**
Massif : **Siou Blanc**
Secteur : **Réseau de Bontoc**
Lieu-dit : **Les Amandes**
Géologie :
Hydrologie :
Inventeurs : Biel Genty (LGG) le 29/04/2014
CO² : non
Cavité brochée : non
Zone natura 2000 : oui
Courant d'air : non
Explorateurs : Christian Liguori et Biel Genty (LGG)
Bibliographie :

Profondeur : -14m
Développement : 25m
Topographe : Hervé Marchand (SBAPS)
Carte IGN : 1/25000 - Cuers n° 3345 Est
Coordonnées UTM/WGS84 :
Zone=31 X=0738892 Y=04788962 Z=678
Coordonnées LambertIII :
X=892.795 Y=3108.159 Z=678
Date d'exploration : 29/11/2014
Documents d'origine : Biel Genty (LGG)
Dernière modification : 20/03/2018
Additif : G.2016 - 64.743054

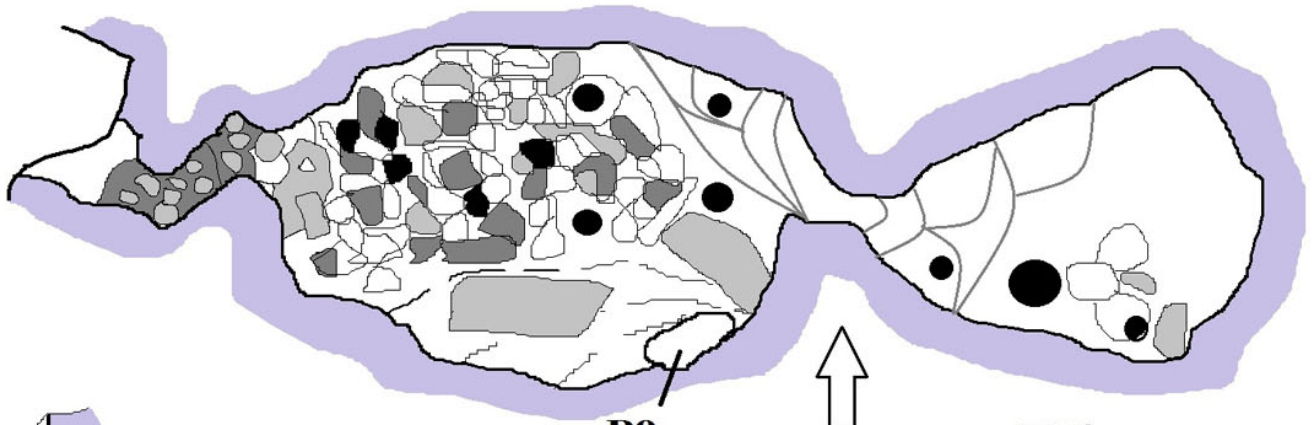
Situation/accès :



Venant de Solliès-Toucas, à la hauteur du Chêne Mistral prendre la piste à gauche qui passe au pied des Quatre Confronts.
Au premier virage monter 35m en allant plein Sud.

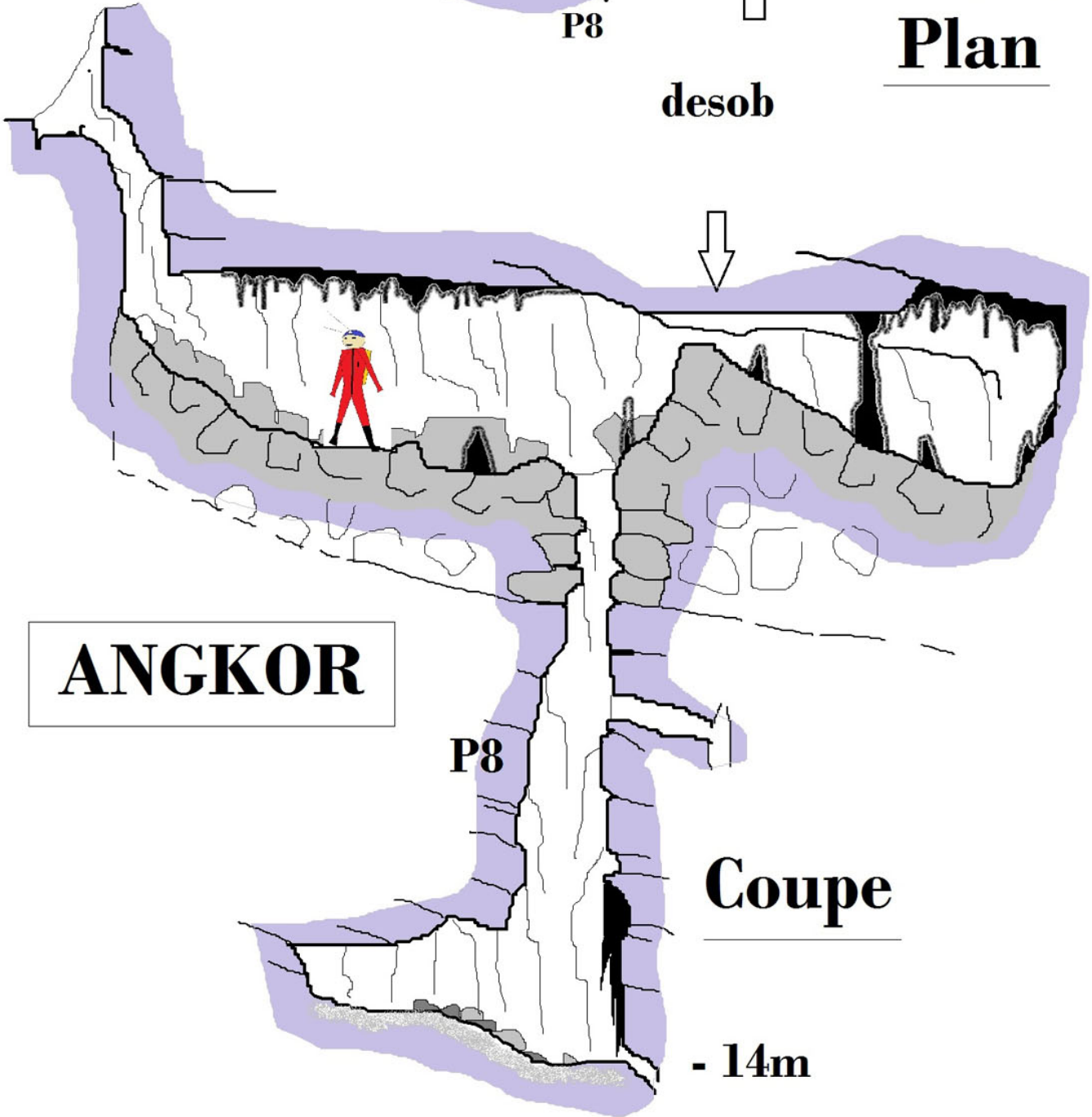
Description cavité :

Petite grotte d'une vingtaine de mètres de développement formée de 2 salles principales et au centre de laquelle un petit puits de 8m permet d'atteindre le fond à -14m.



Plan

desob



ANGKOR

P8

Coupe

- 14m