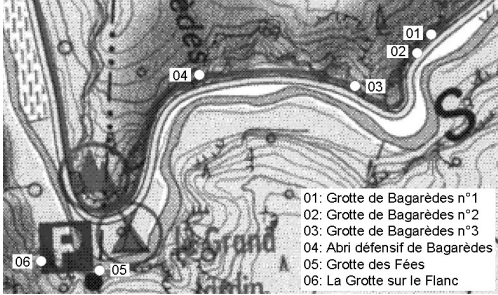


Nom : **Grotte de Bagarèdes n°1**  
 Commune : **Correns**  
 Massif : **Rochers de Bagarèdes**  
 Secteur : **Vallon Sourn**  
 Lieu-dit :  
 Géologie :  
 Hydrologie :  
 Inventeurs :  
 CO<sup>2</sup> : non  
 Cavité brochée : non  
 Zone natura 2000 : oui  
 Courant d'air : non  
 Explorateurs :  
 Bibliographie :

Profondeur : 0m  
 Développement : 10m  
 Topographe : Courbon Paul (octobre 2017)  
 Carte IGN : 1/25000 - Brignoles 3444 OT  
 Coordonnées UTM/WGS84 :  
 Zone=32T X=0261430 Y=04819895 Z=185  
 Coordonnées LambertIII :  
 X=900.190 Y=3139.433 Z=185  
 Date d'exploration :  
 Documents d'origine : Courbon Paul  
 Dernière modification : 15/03/2018  
 Additif : G.2017

### Situation/accès :



Dans le site pittoresque de Vallon Sourn, plusieurs grottes s'ouvrent à peu de distance et à gauche de la route, quand on va de Châteauvert à Correns. Elles ouvrent leur vaste porche au pied de la falaise de Bagarèdes, équipée en voies d'escalade. C'est la plus au nord-est.

### Description cavité :

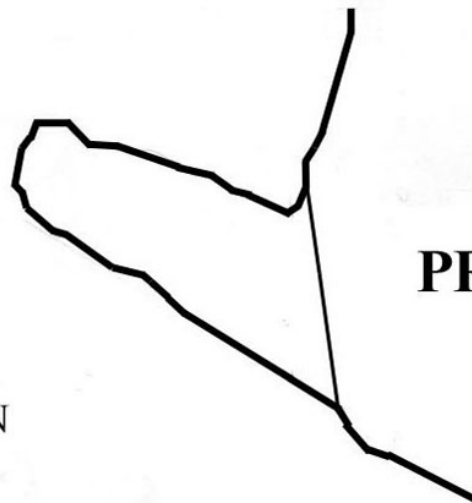
Elle développe une dizaine de mètres.  
 On ne peut rater son vaste porche ovale.

### Topographie :

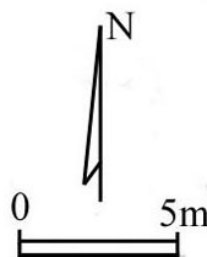
# GROTTE DE BAGAREDES n°1



PLAN



PROFIL



Croquis de P. COURBON, octobre 2017