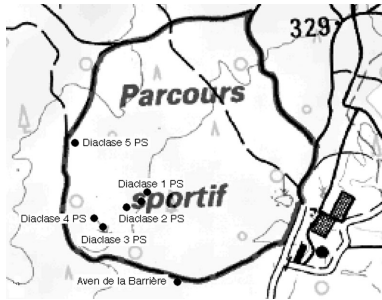


Nom : **Diaclase 3 du Parcours Sportif**
 Commune : **Bras**
 Massif : **Montagne des Défens Sud**
 Secteur : **Les Pouveries**
 Lieu-dit : **Parcours Sportif**
 Géologie :
 Hydrologie :
 Inventeurs : Gilles Alibert
 CO² : non
 Cavité brochée : non
 Zone natura 2000 : non
 Courant d'air : non
 Explorateurs : Paul Courbon & Gilles Alibert
 Bibliographie :

Profondeur : -7m
 Développement : 20m
 Topographe : Paul Courbon (27/06/2018)
 Carte IGN : 1/25000 - St. Maximin n° 3344 Ouest
 Coordonnées UTM/WGS84 :
 Zone=31T X=0742395 Y=04815385 Z=333
 Coordonnées LambertIII :
 X=896.071 Y=3134.602 Z=333
 Date d'exploration : 27/06/2018
 Documents d'origine : Paul Courbon
 Dernière modification : 04/07/2018
 Additif : G.2018 - 64.743054

Situation/accès :



S'ouvre à proximité du parcours sportif aménagé par le Conseil Général.

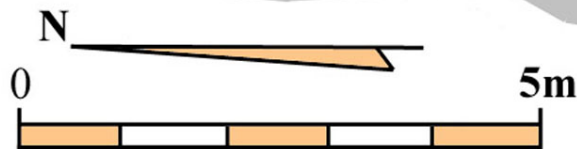
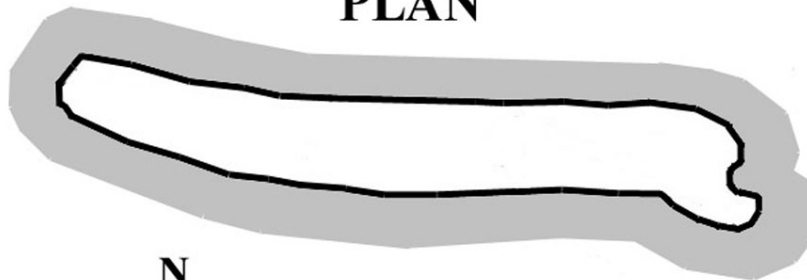
Description cavité :

S'ouvre par plusieurs orifices alignés sur la diaclase d'une largeur de 1,5m environ.

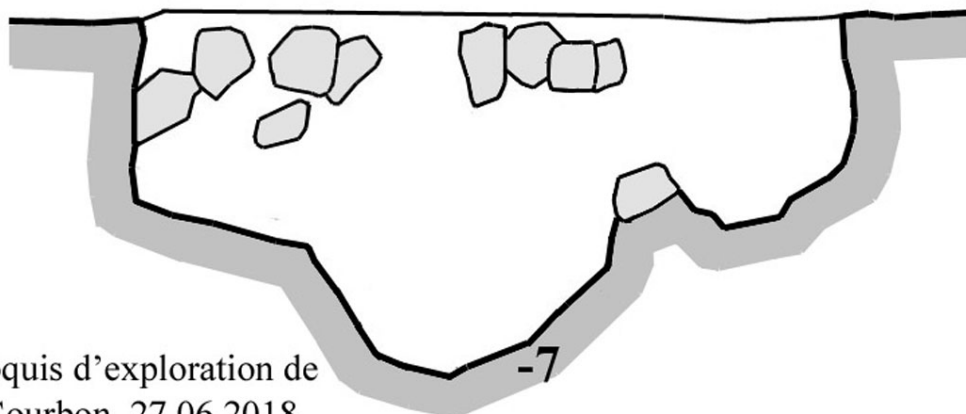
Topographie :

DIACLASE 3 DU PARCOURS SPORTIF

PLAN



PROFIL



Croquis d'exploration de
 P. Courbon, 27.06.2018