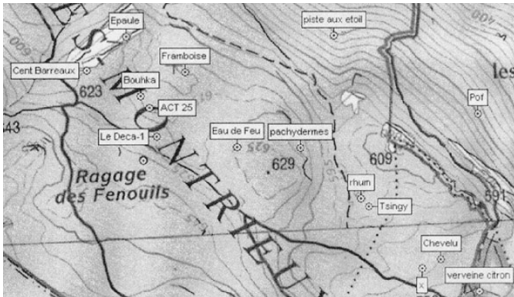


Nom : **Aven Rhum**
 Commune : **Solliès-Toucas**
 Massif : **Siou Blanc**
 Secteur : **Ragage des Fenouils**
 Lieu-dit : **Les Carretiers**
 Géologie :
 Hydrologie :
 Inventeurs : Patrick Reboul (GSP)
 CO² : non
 Cavit e broch e : non
 Zone natura 2000 : oui
 Courant d'air : non
 Explorateurs : SCS
 Bibliographie : Bulletin du Sp leo-Club de Sanary :
 Siou-Blanc /Mori res -2004/2008

Profondeur : -25m
 D veloppement : 15m
 Topographe : J.P Charpentier & J.P Foucard
 Carte IGN : 1/25000 - TOP.25 Toulon n  3346 OT
 Coordonn es UTM/WGS84 :
 Zone=31T X=0741605 Y=04787404 Z=590
 Coordonn es LambertIII :
 X=895.520 Y=3106.625 Z=590
 Date d'exploration : 07/01/2007
 Documents d'origine : SCS
 Derni re modification : 21/01/2021
 Additif : G.2007

Situation/acc s :



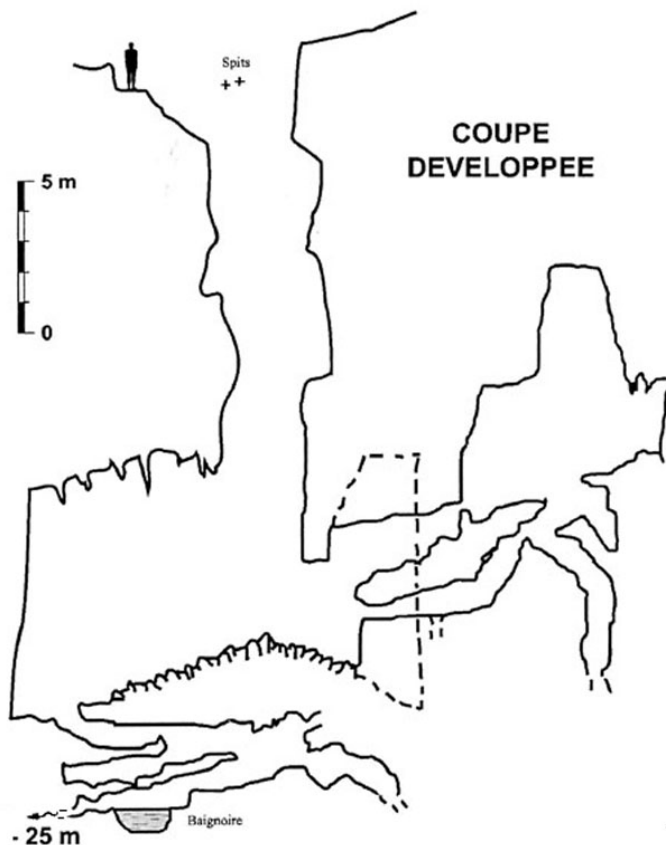
Voir croquis de rep rage.

Description cavit  :

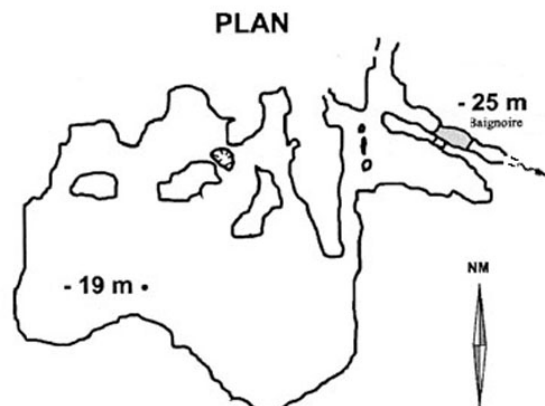
Entr e en forme de diaclase de 10x2m environ.
 Puits de 19m donnant sur un petit  boulis.
 Dans la partie basse on acc de   une salle en pente suivie d'une galerie terminale avec une poche d'eau apr s avoir pass  une  troiture.
 Travaux en cours sur cette partie.
 A noter   la base du puits une salle sup rieure bien concr tionn e (vieux karst).

Origine du nom: aven d couvert par Rhum, le chien de Patrick Reboul (SCS).

Topographie :



Aven Rhum Solli s-Toucas (83)



Topographie: J.P Charpentier & J.P Foucard